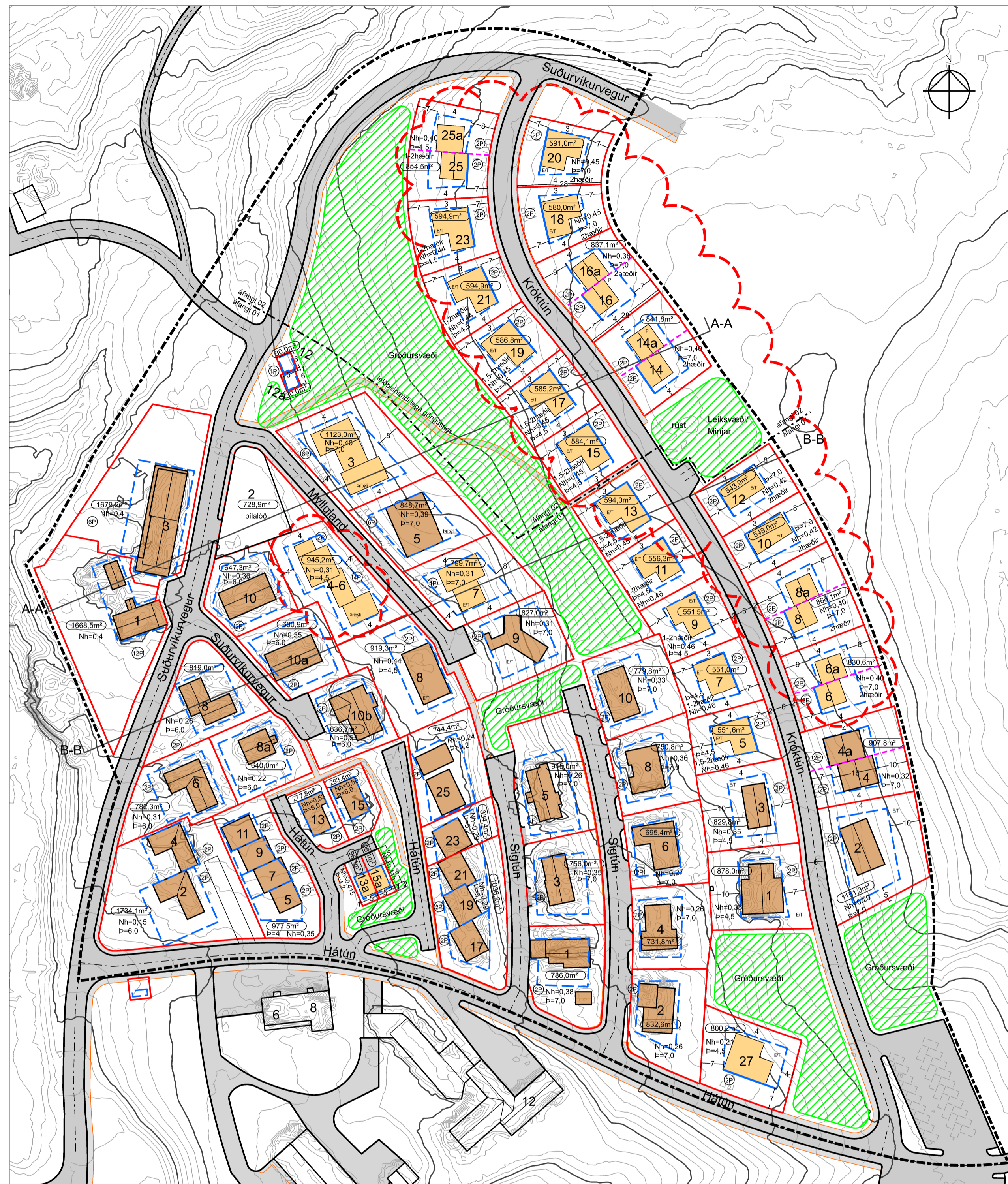
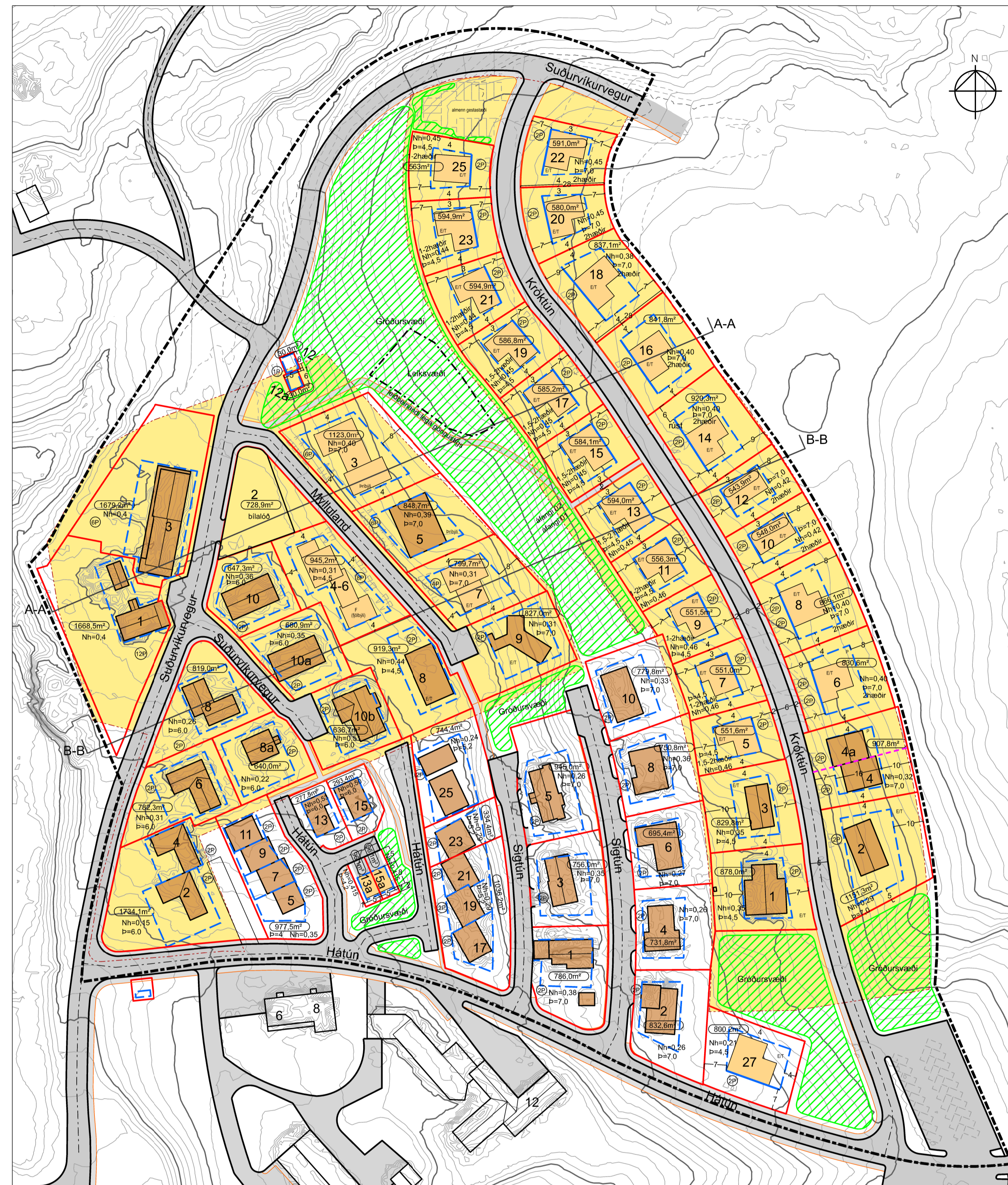


VÍK Í MYRDAL, TILLAGA AÐ DEILISKIPULAGSBREYTINGU, TUNAHVERFI



DEILISKIPULAG
Deiliskipulag Túnahverfis samp. 21.6.2022

MKV: 1/1000



BREYTT DEILISKIPULAG

MKV: 1/1000

Sveitastjórn Myrdalshrepps ákvað að hefja vinnu við gerð nýs deiliskipulags við Túnahverfi, Kröktn, ásamt endurskoðun aðliggjandi deiliskipulaga, Suðurvíkvegur- Mylluland og Túnahverfi. Skipulagsmörk hafa fæst og ná nú yfir framangreind svæði og mynda þar með sína heild. Með því verður betur hægt að samræma uppbyggingu innan svæðisins sem skal vera í takt við aðliggjandi íbúðarbyggð. Tilgangur breytinganna er lóðir í að svara aukinni húsnæðis eftirspurn sem orðið hefur í Vik samhliða þeirri fjölskiðun sem átt hefur sér stað. Markmið breytinganna er að bregðast við þeirri þróun og auka framboð á lóðum.

Skipulagsgögn

- Deiliskipulagsuppráttur í msk. 1:1000
- Skýringaruppráttur
- Greinagerð deiliskipulagsins er gerir frekari grein fyrir skilmálum skipulagsins.

Markmið deiliskipulagsins

Í tillögu nýs deiliskipulags Tuna, Kröktn, og endurskoðun deiliskipulaganna Suðurvíkvegur og Mylluland (S1, A2, V38) og Túnahverfi (S1), er hugað að því tengja hið nýja íbúðarsvæði þeim sem fyrir eru. Með því má tryggja að heildaryfirbragð, þéttleiki byggðar og að ámynd haldi sér. Þau markmið eru í samræmi við áherslur 4. kafra greinagerðar aðalskipulags Myrdalshrepps er fjallar um byggð en þar er lögð áhersla á að:

- Tryggja nægt framboð íbúðarhúsalóða
- Gerð íbúðarhúsa verði í samræmi við það sem þegar er í Vik
- Íbúðarsvæði falli ávallt sem best að náttúrulegu umhverfi

Deiliskipulagið var samþykkt 17.02.2022 og auglýst í B-deild stjórnartíðinda þann 21.06.2022.

Breyting á deiliskipulagi

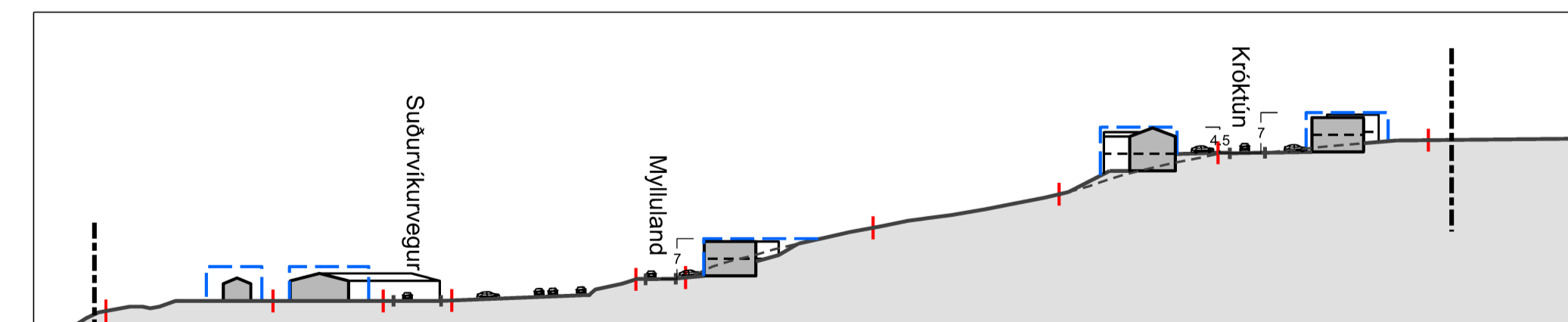
Sveitastjórn Myrdalshrepps samþykkti á fundi sínum þann 5. desember 2025 (37. fundi) að hefja vinnu við breytingar á gildandi deiliskipulagi er nær til Túnahverfis.

Í breytingunum felst að:

- Lóðin við Mylluland 4-6 verði skilgreind undir fjölbýlishús með 4 íbúðum í stað þriggja.
- Lóðum við Kröktn 6, 6a, 8, 8a og 25 er breytt í einbýli- tvíbýli (E/T) í stað parhúsa (P).
- Leikvöllur við Kröktn er felldur út og færast yfir á gróðursvæði milli Kröktns og Myllulands.
- Við Kröktn verður til ný lóð þar sem áður var leikvöllur og fær númerið 14.
- Vegna nýrrar lóðar við Kröktn 14 breytast lóðarnúmer sem á eftir koma.
- Lóð við Kröktn 25 er minnkud úr 890m² og verður þess í stað 563m².
- Á horni Kröktns og Suðurvíkvegur er gert ráð fyrir allt að 14 almennum bílastæðum.
- Áfangaskipting innan deiliskipulagsins fellur út.

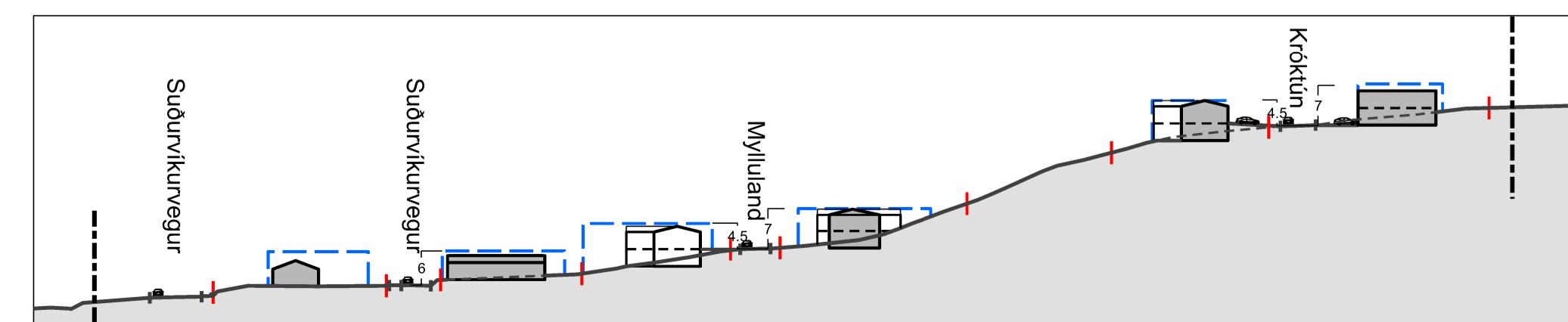
Breytingarnar hafa áhrif á orðalag greinagerðar, skilmála sem þar eru settir fram, sem og deiliskipulagsupprátt Túnahverfis.

Í greinagerð deiliskipulagsins er gerð frekari grein fyrir breytingunum og hvað felst í þeim.



SNEID A-A

MKV: 1/1000



SNEID B-B

MKV: 1/1000



Yfirlitsmynd úr aðalskipulag
AÐALSKIPULAG VÍK Í MYRDAL 2021-2033 HLUTAUPPRÁTTUR



LOFTMYND SEM SYNIR SKIPULAGSVÆÐI OG NÆSTA NÁGRENNI

SKÝRINGAR	
	Mörk deiliskipulagsvæði
	Lóðir
	Lóðir, möguleg innri mörk
	Byggingareitir
	Bílandi byggingarlna
	Áfangaskipting
	Svæði lóða í m ²
	Lóð nr.
	Einbýlishús
	Einbýlishús / tvíbýli
	Parhús
	Núverandi hús
	Ný hús, möguleg staðsetn.
	Götur
	Gangstéttar
	Grænt svæði
	Minjar
	Bílastæði
	Fjöldi bílastæða

SAMÞYKKTIR:

Deiliskipulagsbreyting þessi sem fengið hefur meðferð í samræmi við ákvæði 41. gr. skipulagslaga nr. 123/2010 var samþykkt í _____ þann _____ 20__ og í _____ þann _____ 20__.

Tillagan var auglýst frá _____ 20__ með athugasemdafresti til _____ 20__.

Auglýsing um gildistöku breytingarinnar var birt í B-deild Stjórnartíðinda þann _____ 20__.

VÍK Í MYRDAL, DEILISKIPULAG

verknúmer: 26-002

tegund teikningar: Deiliskipulagsuppráttur

mælikvarði: 1:1000

dagsetning: 30.04.2026

útgafunúmer: skýring breytinga dags. breytingar

B01 Úppráttur breytt aðlöskum tíma auglýsingar samræmi viðákvörðun skipulagsmálar Vikur. Breytingin nær til lóðar við Háttún 27 forntíttar færðar inná upprátt samkvæmt skráningu fornléifrar. MHÍ í apríl 2022.

B02

10.05.2022

blst: A1



Guðmundur Gunnarsson - arkitekt
k.f.: 150751 2159
netfang: guðmundur@urban.is

Gunnþóra Guðmundsdóttir
k.f.: 150576-3359
netfang: gunnthora@urban.is

26-002 GþG GþG GG GþG

verkn. teiknað hannað rýnt samþykkt

DVM A 5-4-4 DS 001 B01

Vakvoti Flaggvoti Mapas Teg. teikn. Númer teikningar Útgáfa

Síðumúla 1 • 108 Reykjavík • sími 517 1070 • kenni. 570215 0350