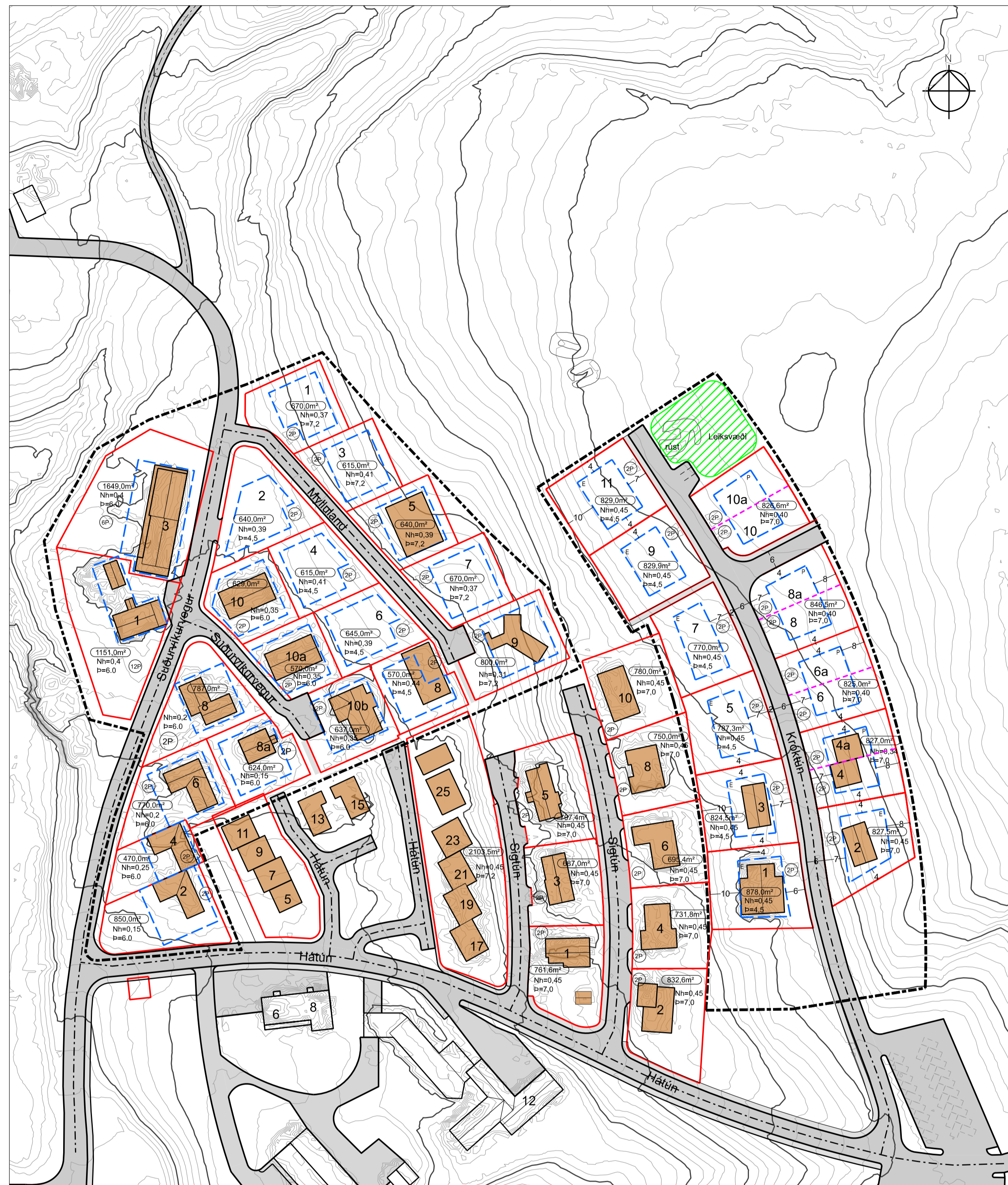
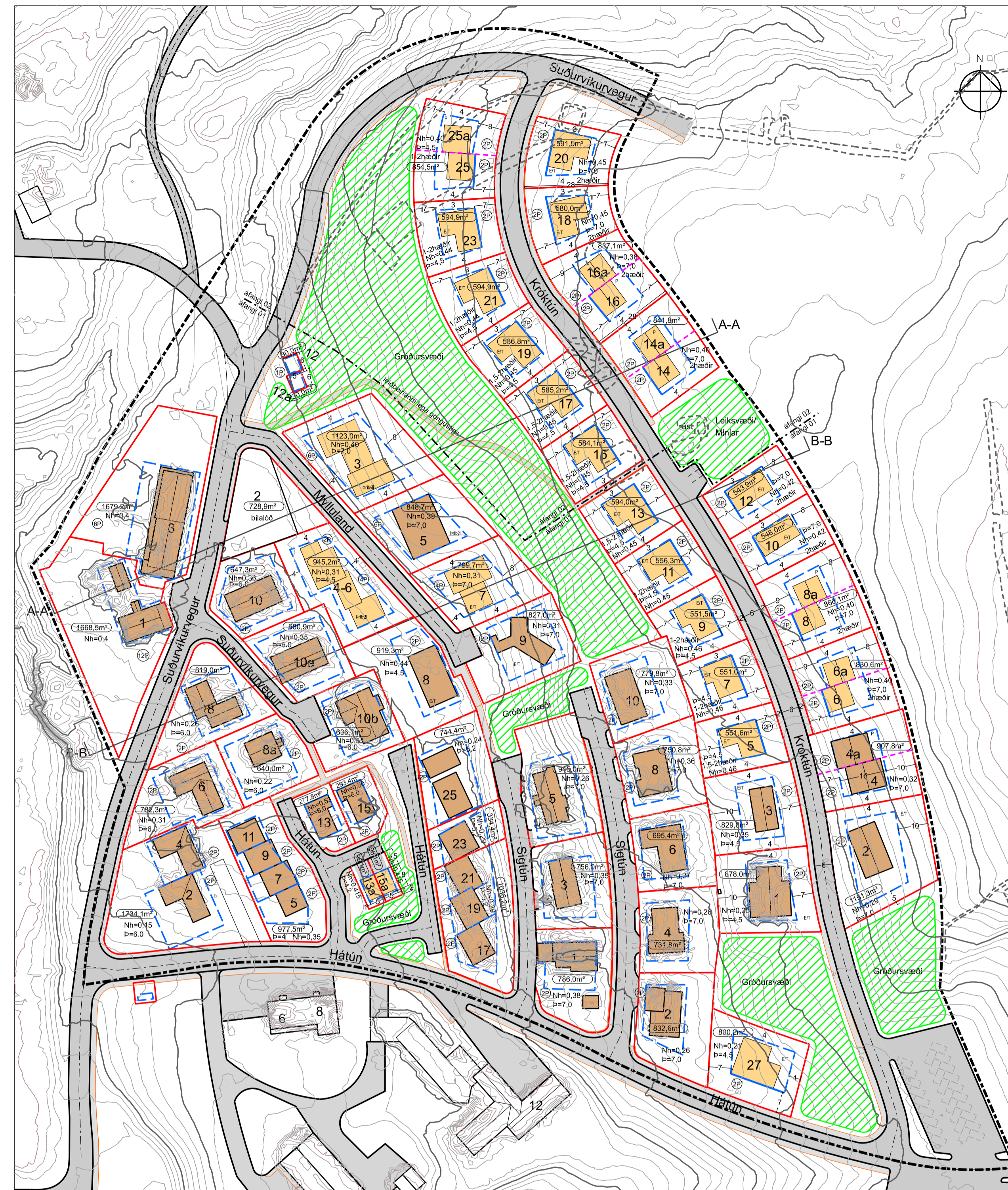


# VÍK Í MYRDAL, DEILISKIPULAG, TÚNAHVERFI



**DEILISKIPULAG**  
Suðurvíkurvegur - Mylluland samþ. 26.02.2015  
Deiliskipulag Túnahverfis samþ. 22.3.2018 með seinni tíma breytingum  
MKV: 1/1000



**BREYTT DEILISKIPULAG**  
MKV: 1/1000



Yfirlitsmynd úr aðalskipulag ADALSKIPULAG VÍK Í MYRDAL 2012-2028, HLUTAUPPRÁTTUR



LOFTMYND SEM SYNIR SKIPULAGSVEÐI OG NESTA NÁGRENNI

SKYRINGAR	
	Mörk deiliskipulagssvæði
	Lóðir
	Lóðir, möguleg innri mörk
	Byggingareittir
	Skilgreining byggingarlína
	Afangaskipting
	Stærð lóða í m <sup>2</sup>
	Lóð nr.
	Einbýlishús
	Einbýlishús / tvíbýli
	Parhús
	Núverandi hús
	Ný hús, möguleg staðsetn.
	Götur
	Gangstættar
	Grænt svæði
	Minjar
	Bilastæði
	Fjöldi bílastæða

**SAMÞYKKTIR:**  
Deiliskipulagsbreyting þessi sem fengið hefur meðferð í samræmi við ákvæði 41. gr. skipulagslaga nr. 123/2010 var samþykkt í \_\_\_\_\_ þann \_\_\_\_\_ 20\_\_ og í \_\_\_\_\_ þann \_\_\_\_\_ 20\_\_.

Tillagan var auglýst frá \_\_\_\_\_ 20\_\_ með athugasemdafresti til \_\_\_\_\_ 20\_\_.

Auglýsing um gildistöku breytingarinnar var birt íB-deild Stjórnartíðinda þann \_\_\_\_\_ 20\_\_.

**Sveitastjórn** Myrdalshrepps ákvað að hefja vinnu við gerð nýs deiliskipulags við Túnahverfi, Kröktn, ásamt endurskoðun aðliggjandi deiliskipulaga, Suðurvíkurvegur - Mylluland og Túnahverfi. Skipulagsmörk hafa fæst og ná nú yfir framangreind svæði og mynda þar með eina heild. Með því verður betur hægt að samræma uppbyggingu innan svæðisins sem skal vera í takt við aðliggjandi íbúðarbyggð. Tilgangur breytinganna er lóðir í að svara aukinni húsnæðis eftirspurn sem orðif hefur í Vik samhliða þeirri fjölgðingun sem átt hefur sér stað. Markmið breytinganna er að bregðast við þeirri þróun og auka framboð á lóðum.

- Skipulagsgögn**
- Deiliskipulagsuppráttur í mkv. 1:1000
  - Skýringaruppráttir
  - Greinagerð deiliskipulagsins er gerir frekari grein fyrir skilmálum skipulagsins.

**Markmið deiliskipulagsins**

Í tillögu nýs deiliskipulags Túna, Kröktn, og endurskoðun deiliskipulaganna Suðurvíkurvegur og Mylluland (S1, A2, V38) og Túnahverfi (S1), er hugað að því tengja hlið nýja íbúðarsvæði þeim sem fyrir eru. Með því má tryggja að heildaryfirbygging, þéttleiki byggðar og að ástund haldi sér. Þau markmið eru í samræmi við áherslur 4. kafla greinargerðar aðalskipulags Myrdalshrepps er fjallar um byggð en þar er lögð áhersla á að:

- Tryggja nægt framboð íbúðarhúsalóða
- Gerð íbúðarhúsa verði í samræmi við það sem þegar er í Vik
- Íbúðarsvæði falli ávallt sem best að náttúrulegu umhverfi

**Breytingar frá gildandi skipulagi**

Endurskoðun gildandi deiliskipulaga innan svæðisins ásamt gerð nýs deiliskipulags var auglýst samhliða aðalskipulagsbreytingu í samræmi við skipulagslög. Í breytingu á aðalskipulagi fjólf landnotkunarbreyting þar sem opnið svæði til sérstakra nota er nú hluti íbúðarsvæðis, skilgreint S1 skv. aðalskipulagi. Svæðið er merkt sem grænt svæði innan deiliskipulags.

Með nýju deiliskipulagi við Túna er Kröktn lengt til norðurs og lóðum fjölgað við götuna. Lóðir við Kröktn verða því 23 stað 11. Þar af 17 undir ein-, eða tvíbýli og 6 undir parhúsi. Auk er gert ráð fyrir lóðir undir dreiflistöðvar innan skipulagssvæðisins. Ódeiliskipulagi svæði við Stígur er nú hluti af deiliskipulagi þessu ásamt nýrri lóð fyrir ein- eða tvíbýli við Háttún sem fær númerið 27. Gert er ráð fyrir lóð undir bílskúru við Háttún fyrir íbúðarhúsin nr.13 og 15 við sömu götu.

Svæði sunnan megin við Kröktn 1 verður merkt sem grænt svæði á deiliskipulagi. Lóð við Mylluland 1 fellur út. Lóð við Mylluland 2 er skilgreind sem lóð fyrir bílastæði í stað þess að vera íbúðarhúsalóð. Lóðir við Mylluland 4 og 6 verða sameinaðar í eina lóð þar sem heimilt verður að byggja fjölbýlishús með allt að þremur íbúðum. Við Mylluland 3 og 5 er heimilt að byggja íbúðarhúsnæði með að hámarki þremur íbúðum í stað einbýlishúss með heimilt til að innrétta eina aukabíð. Sett eru ákæði um lágmarksbyggingarmagn á lóðum ásamt lágmarksstærð íbúða, gerð er betur grein fyrir þessum ákvæðum í greinargerðar, kafla 2 undir almennum skilmálum.

Breyting er gerð á hæðum húsa frá fyrri deiliskipulagi Suðurvíkurvegur - Mylluland og Kröktns. Hámarksþéð húsa ofan við götu er nú 7m frá gölfkötva aðalháðar, mælt frá götu. Hámarksþéð húsa undan við götu er nú 4,5m mælt frá gölfkötva aðalháðar, mælt frá götu. Þakhalli innan hverfisins er rýmkaður og verður 0'til 20".

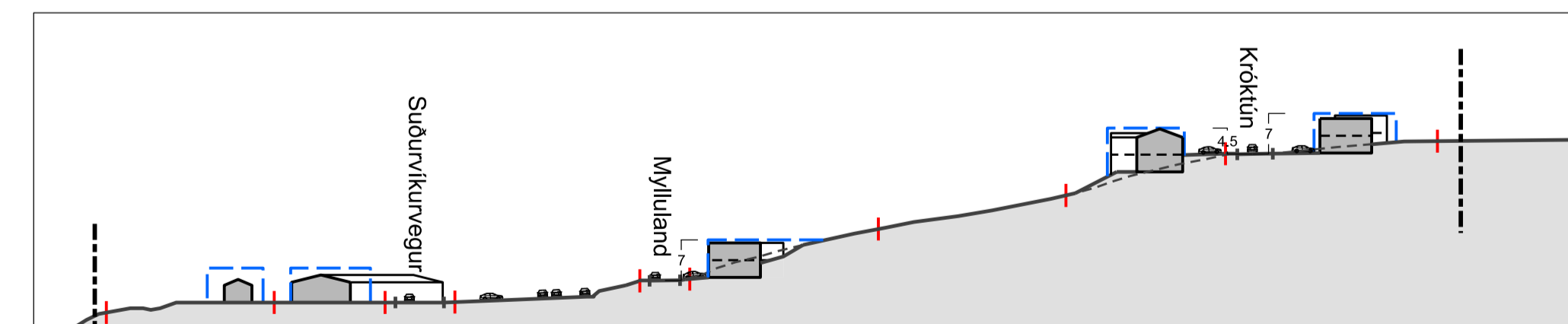
Fjöldi bílastæða verða tvö fyrir hverja íbúð og skal leysa innan lóðar. Breyting er hér á frá deiliskipulagi Túna sem kvæð á um að bílastæði skulu vera minnst þrjú.

Stigur sem sýndur er að hluta til á deiliskipulagi Kröktns frá 2018 er liggur frá Stígúni upp á Kröktn er felldur út. Gert verður ráð fyrir stig er nær frá Suðurvíkurvegi að Háttúni enda er það í samræmi við núverandi aðstæður þar sem framkvæmt hefur verið með þeim hætti að ekki er unnt að leggja stígin um mitt hverfið.

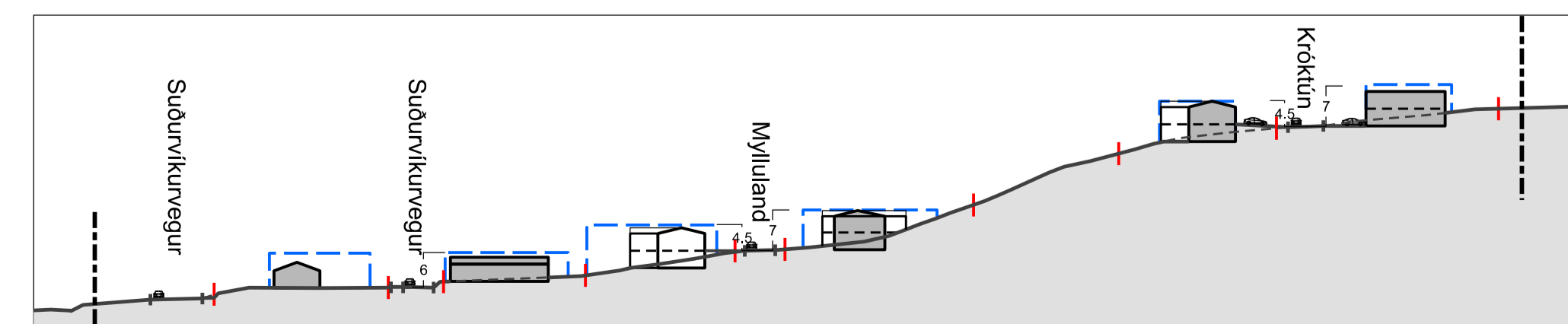
Kröktn verður áfangaskipt í fyrsta og annan áfanga og lóðum verður ekki úthlutað í seinni áfanga fyrir en allar lóðir í fyrsta áfanga teljast byggðar. Með því móti má betur tryggja að ekki myndist sundurleit byggð innan skipulagssvæðisins en áhersla er lögð á að heildstætt hverfi sem er í takt við aðra bæjarhluta í Vik.

Þar sem skráðar minjar eru innan skipulagssvæðisins skal fara fram kunnunarúrður áður en framkvæmda og/eða byggingarleið er veitt. Minjastofnun Íslands skal leggja mat sitt á varveisitugildi minjanna og í samræmi við niðurstöðu stofnunarinnar getur sveitastjórn heimilað breytingar á deiliskipulaginu.

Samkvæmt lögum um menningarmínjar 80/2012 gildir: *Finnast fornleifar í jörðu við framkvæmdir skal tilkynna það Minjastofnun Íslands í samræmi við lög um menningarmínjar 80/2012.*



SNEID A-A MKV: 1/1000



SNEID B-B MKV: 1/1000

**VÍK Í MYRDAL, DEILISKIPULAG**

verknúmer: 21-007  
tegund teikningar: Deiliskipulagsuppráttur

mælikvæði: 1:1000  
dagsetning: 22.11.2021

útgáfanúmer: skýring breytinga dags. breytingar

B01 Úppdráttir breytt aðlöðnum tíma auglýsingar í samræmi viðskvörðun skipulagsmálaráðs Víkur - 24.02.2022  
Breytingin nær til lóðar við Háttún 27  
B02 Fornleifarfarir inni úppdrátt samkvæmt skráningu fornleifaf. MHH í apríl 2022. 10.05.2022

blst: A1

<b>URBAN ARKITEKTAR</b>	Guðmundur Gunnarsson - arkitekt k.t. 160751 2159 nefning.gu@urban.is
	Michael Blikdal Erichsen - arkitekt nefning.michael@urban.is
	Carlton Hlynur Keyser - arkitekt nefning.carlton@urban.is

21-007	CHK	CHK	GG	GG
verkn.	teiknað	hannað	rymt	samþykkt

**DVM A 5-4-4 DS 001 B01**

Vaknafi: Fagnadó Mapa Teg. tölva: Númer teikningar: Útgáfa:  
Austurstræti 16 • 101 Reykjavík • sími 517 1070 • kennitali 570215 0350