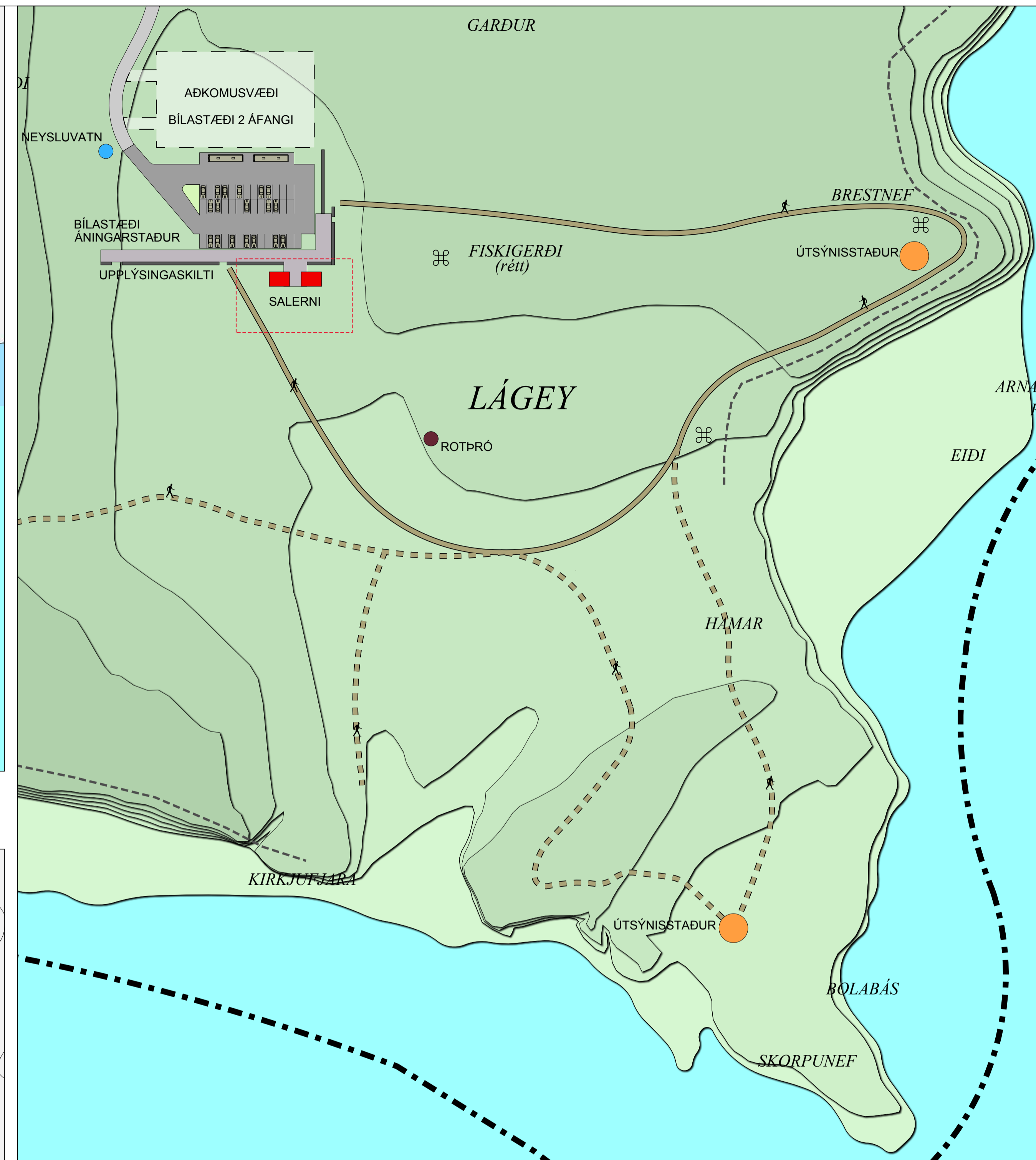


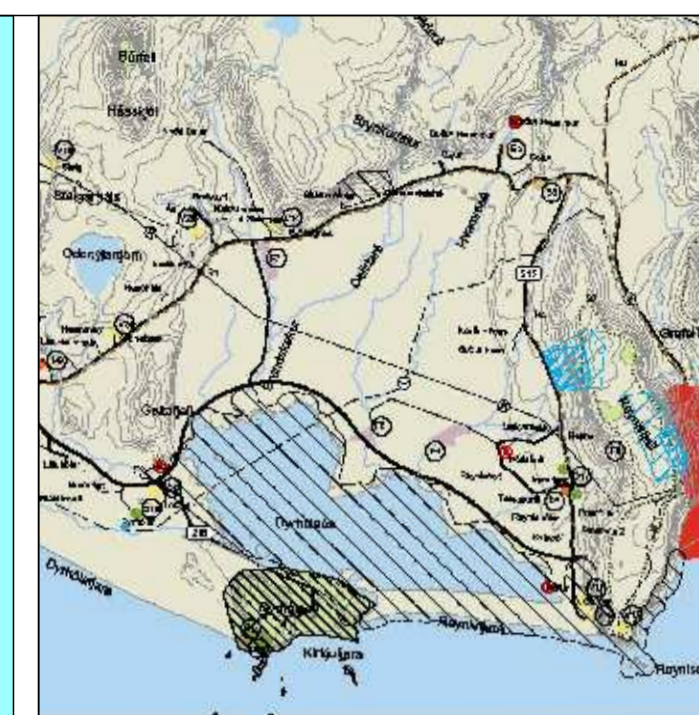


Hluti gildandi deiliskipulags 1:2500

samþykkt í sveitarstjórn 23. júní 2005
auglýst í B-deild 10.nóv.2005



Skýringarmynd 1:1000



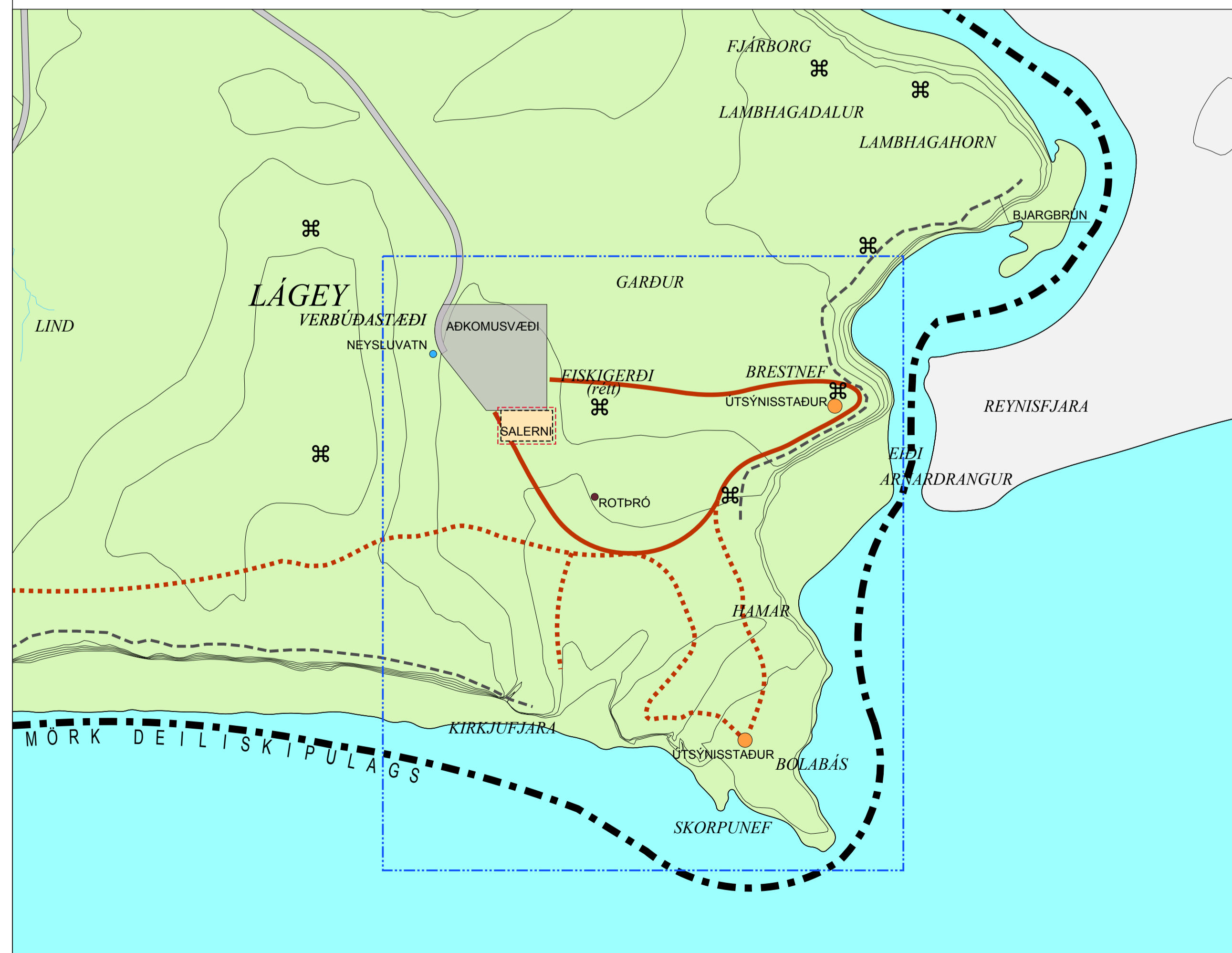
HLUTI AÐALSKIPULAGS 2012 - 2028

SKÝRINGAR

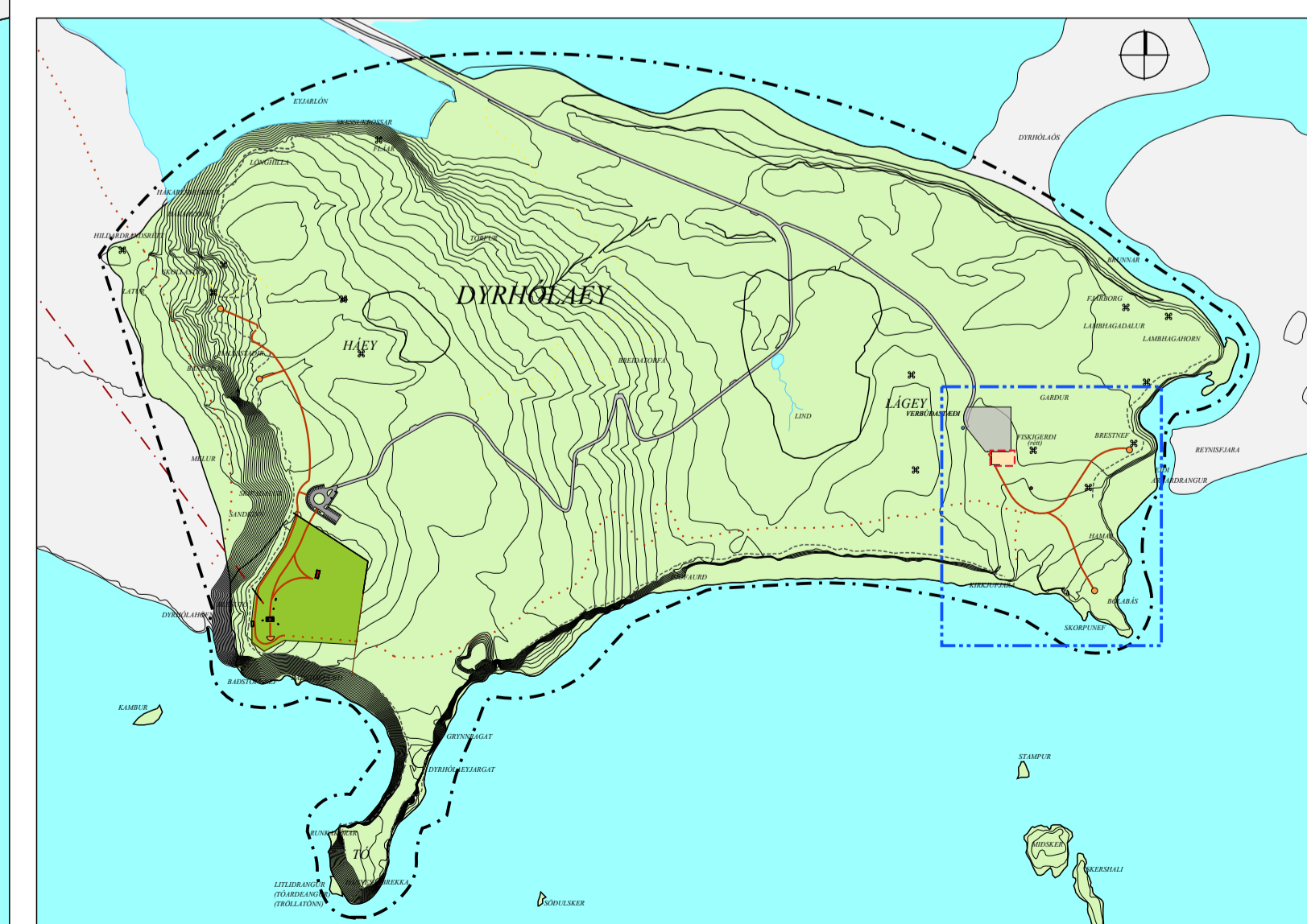
- MÖRK DEILISKIPULAGS
- BYGGINGAR
- BYGGINGARREYTUR SALERNI
- LÖÐARMÖRK
- AÐKOMUSVÆÐI
- AKVEGIR
- GÖNGUSTIGUR
- STIKUÐ LEIÐ
- FORN LEIÐ / ELDRI SLÓÐIR
- ÚTSÝNISSTAÐUR
- HÁSPENNULÍNA
- NEYSLUVATN
- ROTÞRÓ
- FORNLEIFAR
- BJARGBRÚN

MÖRK DEILISKIPULAGSBREYTINGAR

SJÁ MEÐFYLGLJANDI GREINARGERÐ



Tillaga að breytingu 1:2500



Uppfærður deiliskipulagsuppráttur 1:10000

Deiliskipulagsbreyting þessi sem auglýst hefur verið skv. 1 mgr. 43. gr. skipulagslaga nr. 123/2010 frá _____ til _____ var samþykkt í sveitarstjórn Mýrdalshrepps þann _____

Sveitarstjóri Mýrdalshrepps _____

Deiliskipulagsbreyting þessi öðlaðist gildi með auglýsingu í B-deild Stjórnartíðinda þann _____

DYRHÓLAEY, DEILISKIPULAG

SKIPULAGSUPPRÁTTUR

DEILISKIPULAGSBREYTING

KVARDI-A1:	10000/2500	TEIKN NR.:	001
DAGS:	01.07.2014	HANNAÐ:	DH
FLOKKUR:	8508-myrd.dwg	TEIKNAD:	ER
SKRÁ:	13048-D.dwg	VERKNR.:	13048