

AÐALSKIPULAG MÝRDALSHREPPS 2009-2025

ÞÉTTBÝLIÐ Í VÍK

AÐALSKIPULAG MÝRDALSHREPPS 2009-2025

Þéttbýlisuppráttur

Landnotkun Mkv. 1/10.000

SKÝRINGAR

Landnotkun og þróun byggðar

- Íbúðarsvæði
- Svæði fyrir þjónustustofnanir
- Miðsvæði
- Verslunar- og þjónustusvæði
- Athafnasvæði
- Iðnaðarsvæði
- Svæði fyrir fristundabyggð
- Óbyggð svæði
- Landbúnaðarsvæði
- Vötn og ár
- Skipulagi frestað
- Opin svæði til sérstakra nota
- Efnistökusvæði
- Sorpförgunar-/ söfnunarsvæði

Vatnsverndarsvæði

- Brunnsvæði vatnsbóla
- Grannsvæði, minnst 250 m r.
- Fjarsvæði

Aðrar skýringar

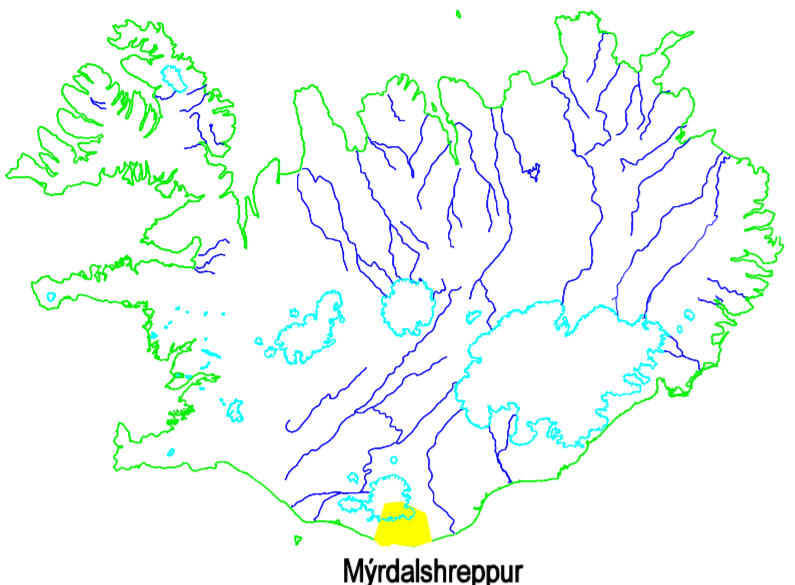
- Mörk skipulagsvæðis
- Takmörkun bygginga í Vikurfjöru, til skýringar

Samgöngur og veitukerfi

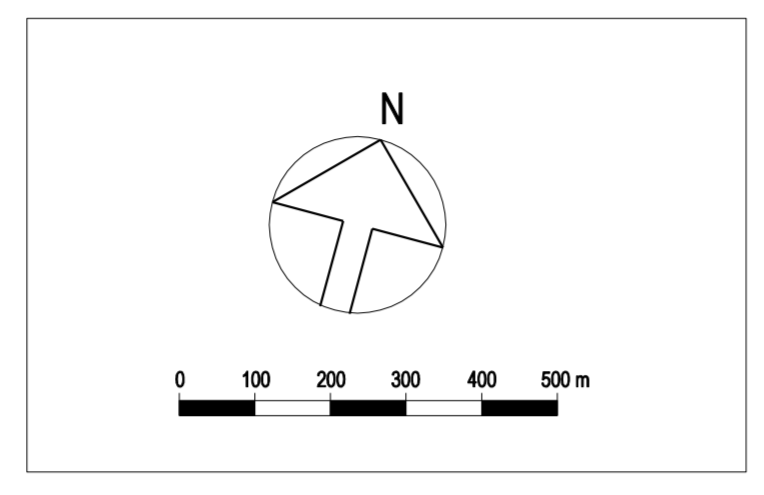
- Stofvegir
- Tengivegir
- Safngötur, húsgötur
- Gönguleiðir
- Reiðvegir
- Rafliða-loftliða
- Jarðstrengir
- Fjarskiptasendar

Vísar til skýringaruppráttar C: Flóðamáll, varðandi svæði undir náttúruvæga skriðufalla, snjóflóða,landbrots og Kötullaupa.

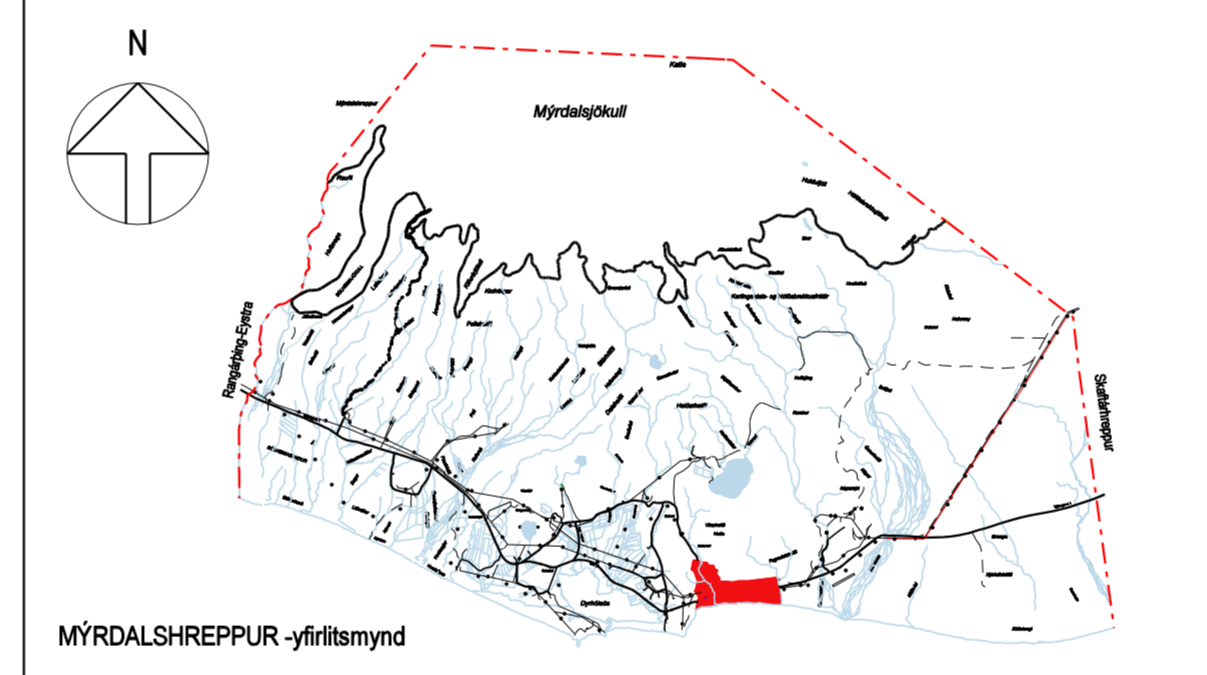
Tilvitnir í kafla eiga við stafræna skipulagsgreinargerð með Aðalskipulagi Mýrdalshrepps 2009-2025.
Um mannvirkjagærd á jarðskjálftasvæðum gildir forstaðalin EC-8 (EN 1996). Samkvæmt þessu er Mýrdalshreppur á hönnunarsvæði 0,10 g, 0,15 g og 0,20 g.
Aðalskipulag Mýrdalshrepps er fram sett á tveimur uppráttum, sveitarálgöngurátt (1) og þéttbýlisupprátt (2), auk greinargerðar.
Kortagrunnur: Hönnun hf. Hæðalinnur. Af kortagrunni frá Kortagerðarstofnun bandaríska varamálaráðuneytisins og Landmælinga Íslands. Teiknfont: við vinnu og kortgerð aðalskipulagsins er af gerðni MicroStation.



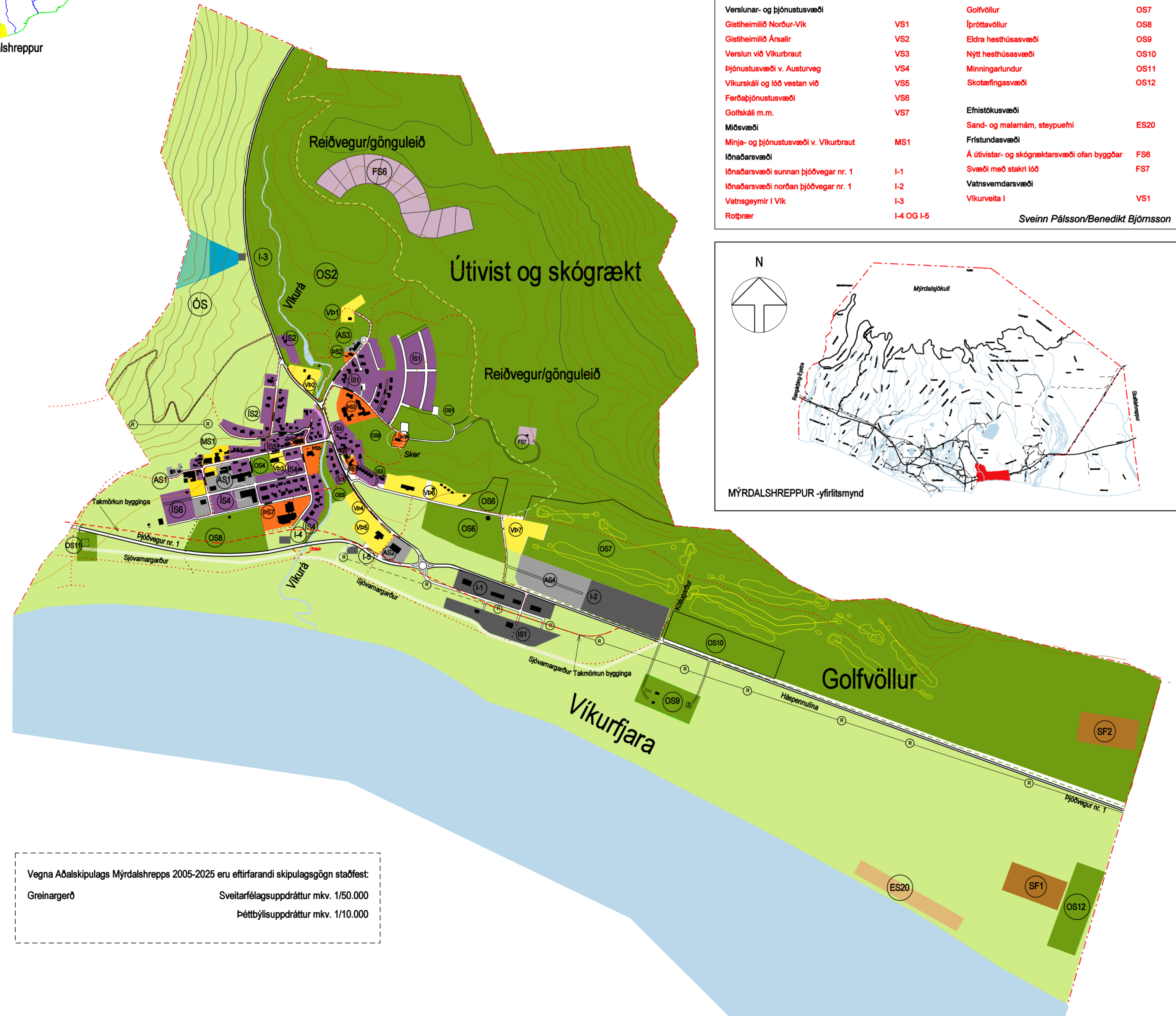
Íslandskort



Aðalskipulagsuppráttur-þéttbýli	Landnotkun	Athafnasvæði
Íbúðarsvæði	Svæði	
Tún	IS1	Víð Vikur-, Sunnu- og Mánabraut AS1
Bakkar	IS2	Austan Víkurskála AS2
Hjallar	IS3	Víð Suðurvíkurbraut, slökkivíð o. fl. AS3
Fit	IS4	Athafnasvæði norðan þjóðvegur nr. 1 AS4
Undir Bökkunum	IS5	Sorpförgunar- og söfnunarsvæði
Smábláttahverfi	IS6	Sorpförgunarsvæði seyru v. Úxafótarlek SF1
Svæði fyrir þjónustustofnanir	PS1	Sorpuðun, dítfrænn úrgangur SF2
Spómsjúkúhus	PS2	Opin svæði til sérstakra nota
Leikskóli	PS3	Kirkjugarður OS1
Heilsugæsla o. fl.	PS4	Skógræktar- og ótvístarsvæði ofan byggðar OS2
Kirkja	PS5	Grænt svæði meðfram Víkurá OS3
Sýslumannsembætti o. fl.	PS6	Víð Vikurbraut, lystigarður OS4
Fátagsheimilið Leikskólar	PS7	Neðan kirkju og heilsugæslu OS5
Grunnskóli, íþróttahúsi og sundlaug	VS1	Tjaldsvæði OS6
Verslunar- og þjónustusvæði	VS2	Golfvöllur OS7
Óstíheimilið Norður-Vík	VS3	Íþróttavöllur OS8
Gæstheimilið Ársalir	VS4	Eldra hesthússvæði OS9
Verslun við Víkurbraut	VS5	Nýtt hesthússvæði OS10
Þjónustusvæði v. Austurveg	VS6	Minningslundur OS11
Víkurskáli og lóð vestan við	VS7	Skotafingarsvæði OS12
Ferðabjónustusvæði	VS8	
Gólfskáli m.m.	VS9	
Miðsvæði	MS1	Efnistökusvæði ES20
Mínja- og þjónustusvæði v. Víkurbraut	I-1	Sand- og malarnám, steypuefni ES20
Iðnaðarsvæði	I-2	Fristundasvæði
Iðnaðarsvæði sunnan þjóðvegur nr. 1	I-3	Á ótvístar- og skógræktarsvæði ofan byggðar FS6
Iðnaðarsvæði norðan þjóðvegur nr. 1	I-4	Svæði með stakri lóð FS7
Vatnsgæmir í Vík	I-5	Vatnsverndarsvæði VS1
Rotbræur	I-6	Víkuvetta I VS1



MÝRDALSHREPPUR - yfirritmynd



Vegna Aðalskipulags Mýrdalshrepps 2009-2025 eru eftirfarandi skipulagsgögn staðfest:
Greinargerð Sveitarfélagsuppráttur mkv. 1/50.000
Þéttbýlisuppráttur mkv. 1/10.000

AÐALSKIPULAG MÝRDALSHREPPS 2009-2025 VAR SAMÞYKKT Á FUNDI SVEITARSTJÓRNAR HINN 2009.

SVEITARSTJÓRI MÝRDALSHREPPS

AÐALSKIPULAG MÝRDALSHREPPS 2009-2025 VAR AFGREITT AF SKIPULAGSSTOFNUN TIL UMHVÉRFSRÁÐUNEYTISINS TIL

STADFESTINGAR, REYKJAVÍK, HINN 2009.

AÐALSKIPULAG ÞETTA ER STAÐFEST MEÐ FYRIRVARA UM NIÐURSTÖÐUR MATS Á UMHVÉRFSÁHRIFUM SAMKVÆMT LÖGUM NR. 106/2000. SJÁ KAFLA NR. 3.0 Í GREINARGERÐ.

AÐALSKIPULAG MÝRDALSHREPPS 2009-2025 VAR STAÐFEST AF UMHVÉRFSRÁÐHERRA

SAMKVÆMT 19. GR. SKIPULAGS- OG BYGGINGARLAGA NR. 73/1997. REYKJAVÍK, HINN 2009.

UMHVÉRFSRÁÐHERRA