

# AÐALSKIPULAG MÝRDALSHREPPS 2009-2025

## ÞÉTTBÝLIÐ Í VÍK

# AÐALSKIPULAG MÝRDALSHREPPS 2009-2025

Þéttbýlisuppráttur

Landnotkun Mkv. 1/10.000

### SKÝRINGAR

#### Landnotkun og þróun byggðar

- Íbúðarsvæði
- Svæði fyrir þjónustustofnanir
- Miðsvæði
- Verslunar- og þjónustusvæði
- Athafnasvæði
- Iðnaðarsvæði
- Svæði fyrir fristundabyggð
- Óbyggð svæði
- Landbúnaðarsvæði
- Vötn og ár
- Opin svæði til sérstakra nota
- Efnistökusvæði
- Sorpförgunar-/ söfnunarsvæði

#### Vatnsverndarsvæði

- Brunnsvæði vatnsbóla
- Grannsvæði, minnst 250 m r.
- Fjarsvæði

#### Aðrar skýringar

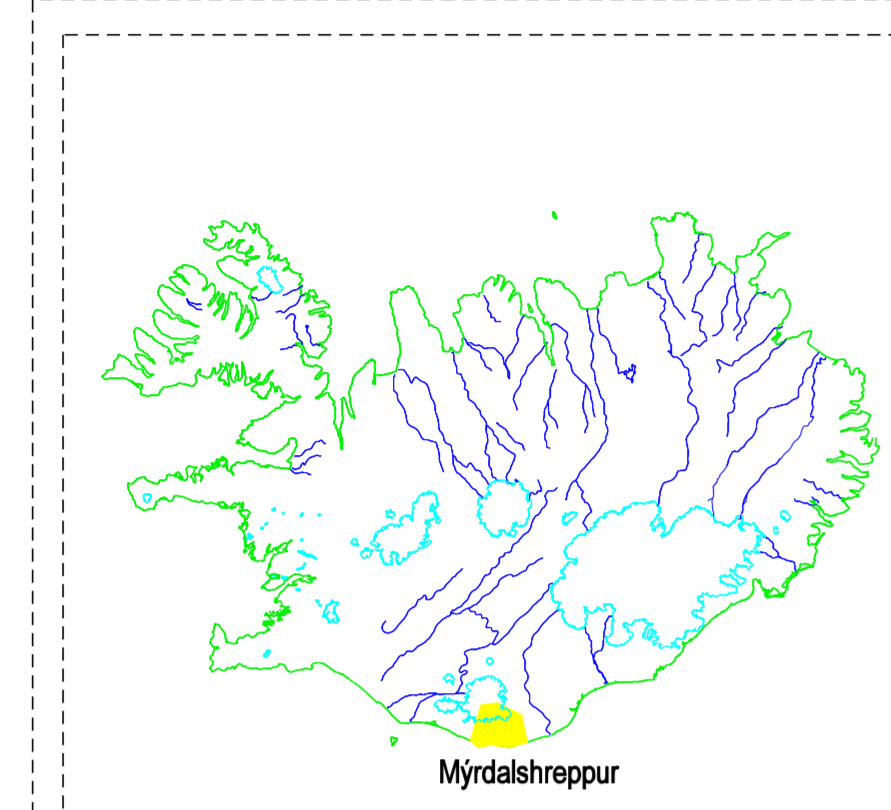
- Mörk skipulagsvæðis
- Takmörkun bygginga í Vikurfjöru, til skýringar
- Sjóvarmargarður

#### Samgöngur og veitukerfi

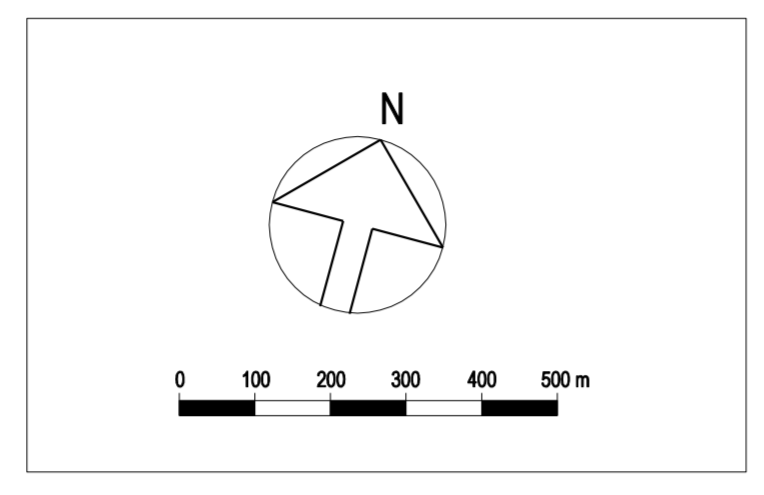
- Stofvegir
- Tengivegir
- Safngötur, húsgötur
- Gönguleiðir
- Reiðvegir
- Rafína-loftlína
- Jarðstrengir
- Fjarskiptasendar

Vísao er til skýringaruppráttar C: Flóðamáll, varðandi svæði undir náttúruvá vegna skriðufalla, snjóflóða, landbrots og Kötluhlaupa.

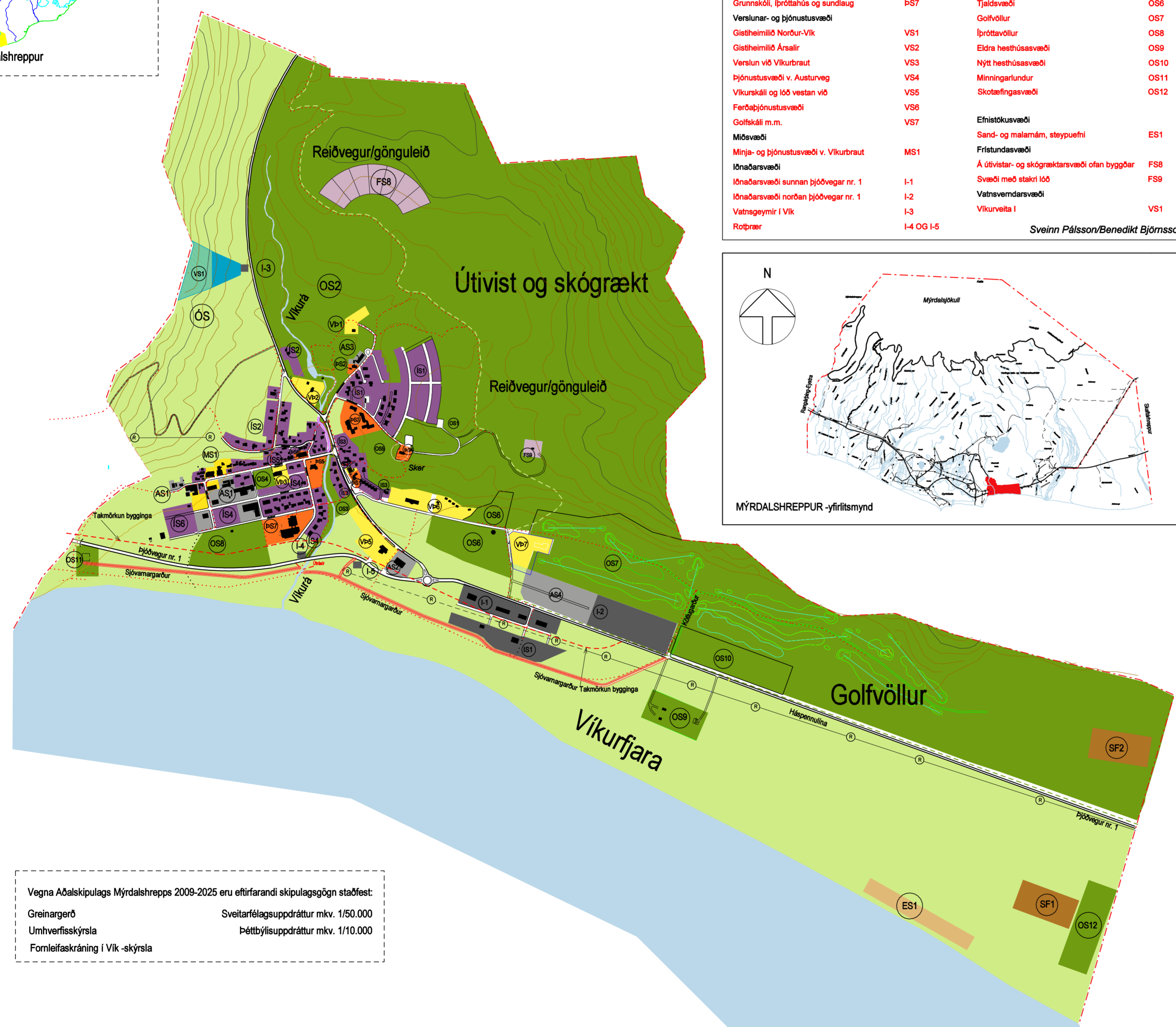
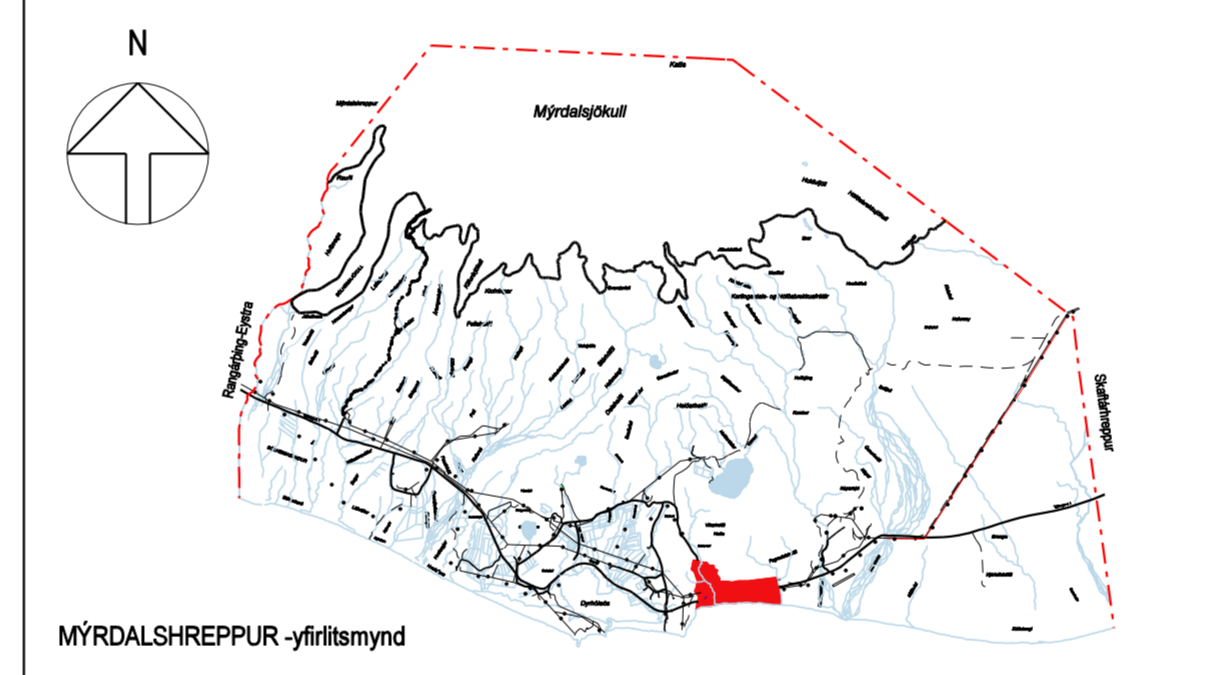
Títtinnar í kafla eiga við staðfesta skipulagsgreinargerð með Aðalskipulagi Mýrdalshrepps 2009-2025.  
Um mannvirkjagærdi á jarðskjálftasvæðum gildir forstaðalin EC-8 (EN 1998). Samkvæmt þessu er Mýrdalshreppur á hönnunarsvæði 0,10 g, 0,15 g og 0,20 g.  
Aðalskipulag Mýrdalshrepps er fram sett á tveimur uppráttum, sveitarálagsupprátt (1) og þéttbýlisupprátt (2), auk greinargerðar.  
Kortagrunnur: Hönnun hf. Hæðalinnur. Af kortagrunni frá Kortagerðisstofnun bandaríska varnarmálaráðuneytisins og Landmælinga Íslands. Teiknfonti vó vinnu og kortgerð aðalskipulagsins er af gerðni MicroStation.



Íslandskort



Aðalskipulagsuppráttur-þéttbýli	Landnotkun
Íbúðarsvæði	Svæði
Tún	IS1
Bakkar	IS2
Hjallar	IS3
Fit	IS4
Undir Bökkunum	IS5
Smábláttahverfi	IS6
Svæði fyrir þjónustustofnanir	PS1
Spómsjúkúhús	PS2
Leikskóli	PS3
Heilsugæsla o. fl.	PS4
Kirkja	PS5
Sýslumannsembætti o. fl.	PS6
Félagshúsið Leikskólar	PS7
Grunnskóli, íþróttahúsið og sundlaug	VS1
Verslunar- og þjónustusvæði	VS2
Óstíðheimið Norður-Vík	VS3
Gæstheimilið Ársalir	VS4
Verslun við Víkurbraut	VS5
Þjónustusvæði v. Austurveg	VS6
Víkuskóli og lóð vestan við	VS7
Ferðagjöfnustusvæði	VS8
Gölfskóli m.m.	VS9
Miðsvæði	MS1
Mínja- og þjónustusvæði v. Víkurbraut	I-1
Iðnaðarsvæði	I-2
Iðnaðarsvæði sunnan þjóðveg nr. 1	I-3
Iðnaðarsvæði norðan þjóðveg nr. 1	I-4 OG I-5
Vatnsgeymir í Vík	ES1
Rotbræð	ES2
	ES3
	ES4
	ES5
	ES6
	ES7
	ES8
	ES9
	ES10
	ES11
	ES12
	OS1
	OS2
	OS3
	OS4
	OS5
	OS6
	OS7
	OS8
	OS9
	OS10
	OS11
	OS12
	AS1
	AS2
	AS3
	AS4
	SF1
	SF2
	VP1
	VP2
	VP3
	VP4
	VP5
	VP6
	VP7
	VP8
	VP9
	VP10
	VP11
	VP12
	VP13
	VP14
	VP15
	VP16
	VP17
	VP18
	VP19
	VP20
	VP21
	VP22
	VP23
	VP24
	VP25
	VP26
	VP27
	VP28
	VP29
	VP30
	VP31
	VP32
	VP33
	VP34
	VP35
	VP36
	VP37
	VP38
	VP39
	VP40
	VP41
	VP42
	VP43
	VP44
	VP45
	VP46
	VP47
	VP48
	VP49
	VP50



Vegna Aðalskipulags Mýrdalshrepps 2009-2025 eru eftirfarandi skipulagsgögn staðfest:  
Greinargerð Sveitarfélagsuppráttur mkv. 1/50.000  
Umhverfisskýrsla Þéttbýlisuppráttur mkv. 1/10.000  
Fornleifaskráning í Vík -skýrsla

AÐALSKIPULAG MÝRDALSHREPPS 2009-2025 VAR SAMÞYKKT Á FUNDI SVEITARSTJÓRNAR HINN ..... 2010.

SVEITARSTJÓRI MÝRDALSHREPPS

AÐALSKIPULAG MÝRDALSHREPPS 2009-2025 VAR AFGREITT AF SKIPULAGSSTOFNUN TIL UMHVÆRFISRÁÐUNEYTISINS TIL

STADFESTINGAR, REYKJAVÍK, HINN ..... 2010.

AÐALSKIPULAG ÞETTA ER STAÐFEST MEÐ FYRIRVARA UM NIÐURSTÖÐUR MATS Á UMHVÆRFISÁHRIFUM SAMKVÆMT LÖGUM NR. 106/2000. SJÁ KAFLA NR. 3.0 Í GREINARGERÐ.

AÐALSKIPULAG MÝRDALSHREPPS 2009-2025 VAR STAÐFEST AF UMHVÆRFISRÁÐHERRA

SAMKVÆMT 19. GR. SKIPULAGS- OG BYGGINGARLAGA NR. 73/1997. REYKJAVÍK, HINN ..... 2010.

UMHVÆRFISRÁÐHERRA