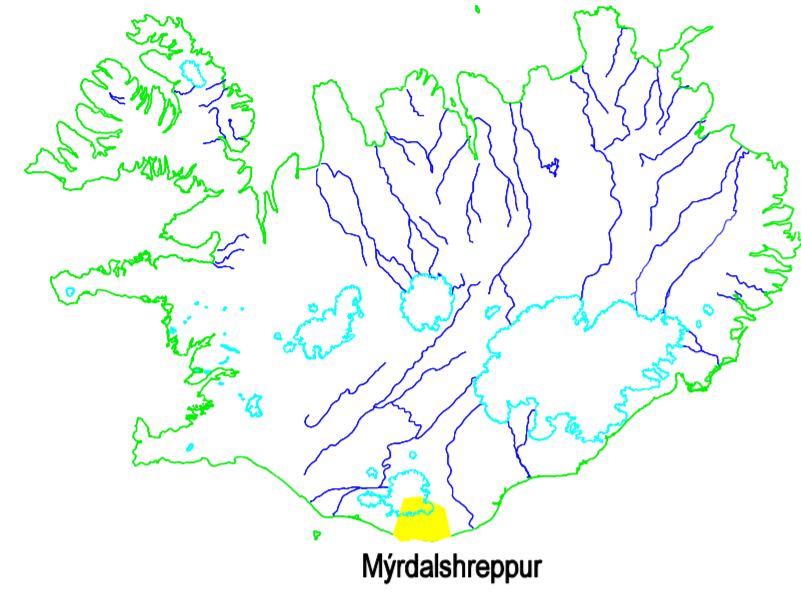
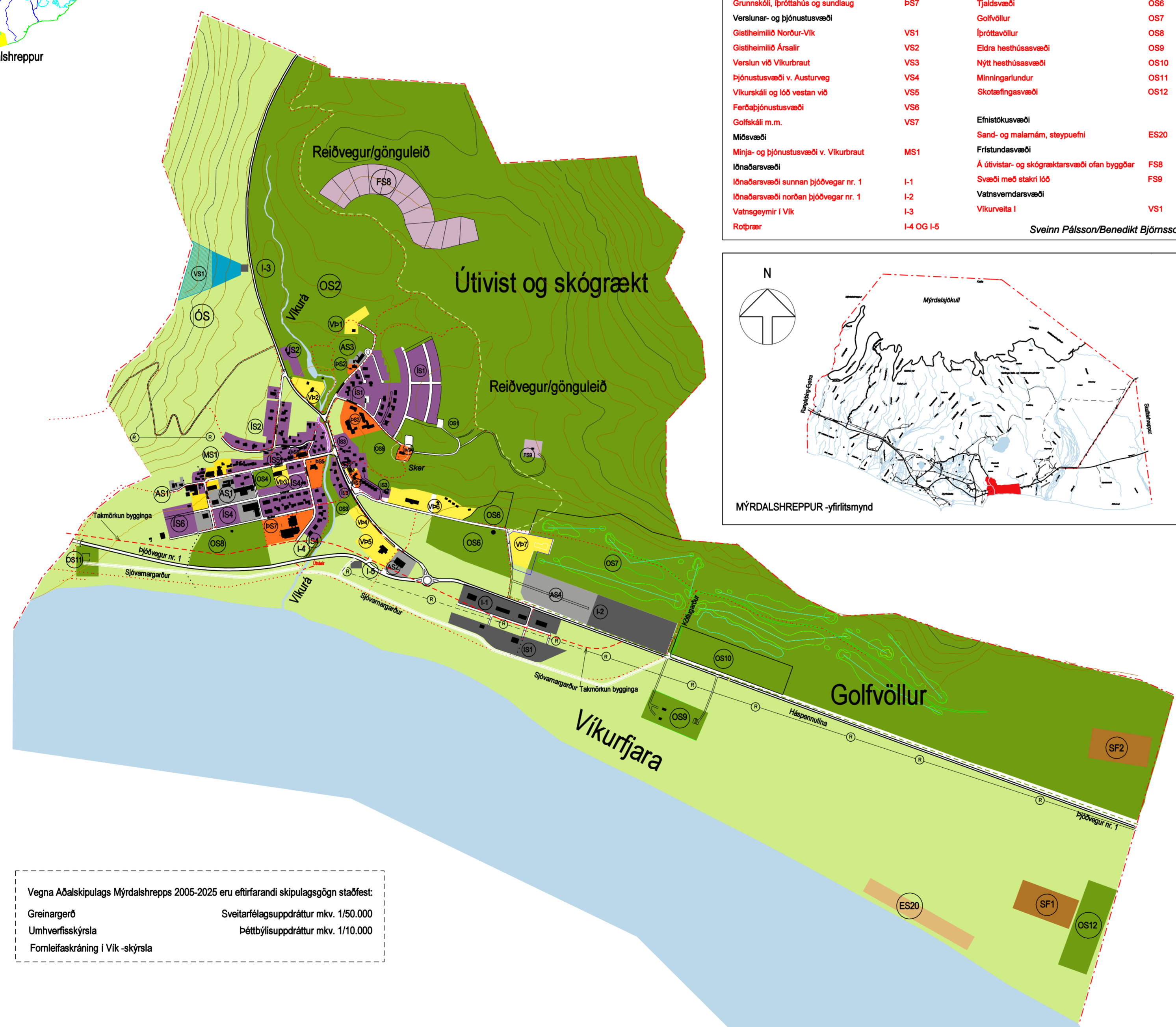
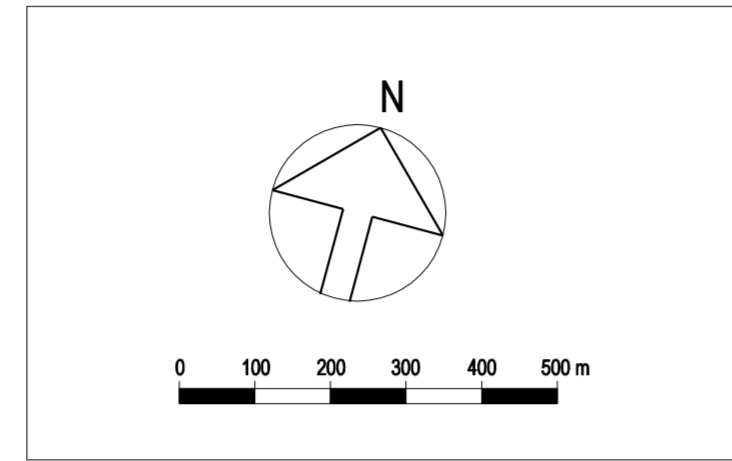


AÐALSKIPULAG MÝRDALSHREPPS 2009-2025

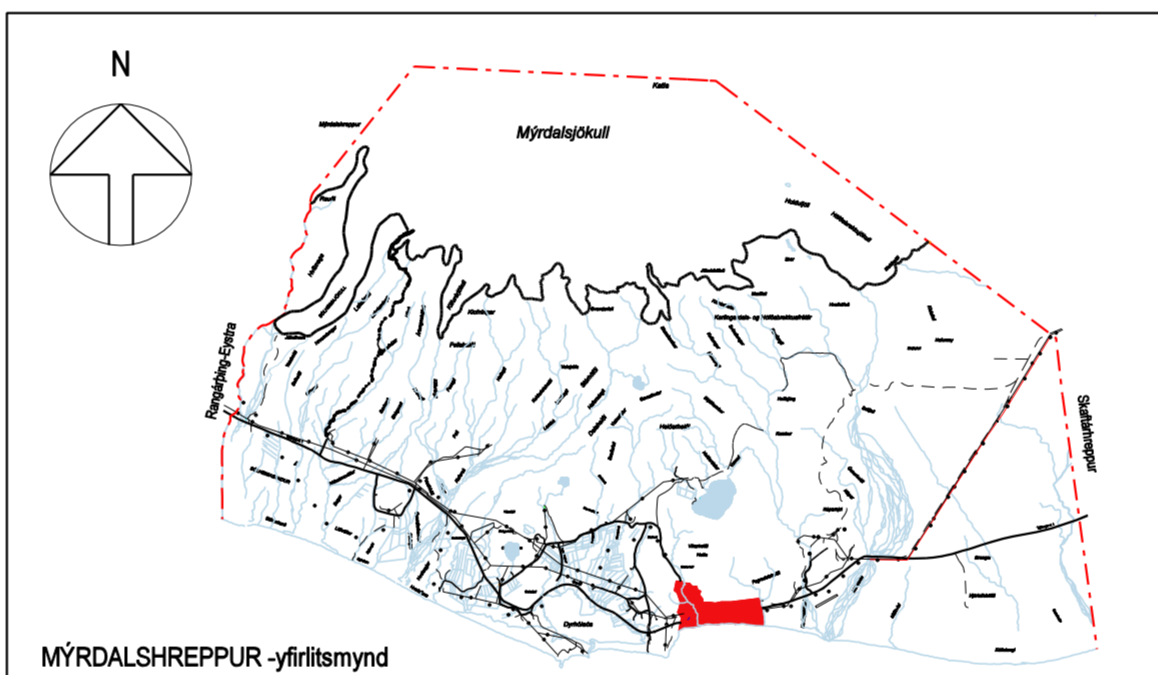
ÞÉTTBÝLIÐ Í VÍK



Íslandskort



Aðalskipulagsuppráttur-þéttbýli		Landnotkun	
Íbúðarsvæði	Svæði	Athafnasvæði	
Tún	IS1	Víð Vikur-, Sunnu- og Mánabraut	AS1
Bakkar	IS2	Austan Víkurskála	AS2
Hjallar	IS3	Víð Suðurvíkurbraut, slökkivíð o. fl.	AS3
Fit	IS4	Athafnasvæði norðan þjóðvegur nr. 1	AS4
Undir Bökkunum	IS5	Sorpförgunar- og söfnunarsvæði	
Smáttúðahverfi	IS6	Sorpförgunarsvæði seyru v. Úxafarlaræk	SF1
Svæði fyrir þjónustustofnanir	PS1	Sorpuþun, díffraun úrgangur	SF2
Spómsjúkluhúsi	PS2	Opin svæði til sérstakra nota	
Lekskóli	PS3	Kirkjugarður	OS1
Heilsugæsla o. fl.	PS4	Skógræktar- og útivistarsvæði ofan byggðar	OS2
Kirkja	PS5	Grænt svæði meðfram Víkurá	OS3
Sýslumannsembætti o. fl.	PS6	Víð Vikurbraut, lystigarður	OS4
Fátagsheimilið Lekskálar	PS7	Neðan kirkju og heilsugæslu	OS5
Grunnskóli, íþróttahúsi og sundlaug	VS1	Tjaldsvæði	OS6
Verslunar- og þjónustusvæði	VS2	Golfvöllur	OS7
Óstíðheimilið Norður-Vík	VS3	Íþróttvöllur	OS8
Gæstheimilið Ársalir	VS4	Eldra hesthússvæði	OS9
Verslun við Víkurbraut	VS5	Nýtt hesthússvæði	OS10
Þjónustusvæði v. Austurveg	VS6	Minningslundur	OS11
Víkurskáli og lóð vestan við	VS7	Skotafingarsvæði	OS12
Ferðagjöfnustusvæði	MS1	Efnistökusvæði	
Golfskáli m.m.		Sand- og malarmál, steypuefni	ES20
Miðsvæði		Fristundasvæði	
Mínja- og þjónustusvæði v. Víkurbraut	I-1	Á útivistar- og skógræktarsvæði ofan byggðar	FS8
Íbúðarsvæði	I-2	Svæði með stakri lóð	FS9
Íbúðarsvæði norðan þjóðvegur nr. 1	I-3	Vatnsverndarsvæði	VS1
Vatnsgeymir í Vík	I-4 OG I-5	Víkuvetta í	
Rotbræð			



AÐALSKIPULAG MÝRDALSHREPPS 2009-2025

Þéttbýlisuppráttur

Landnotkun Mkv. 1/10.000

SKÝRINGAR

Landnotkun og þróun byggðar

- Íbúðarsvæði
- Svæði fyrir þjónustustofnanir
- Miðsvæði
- Verslunar- og þjónustusvæði
- Athafnasvæði
- Íbúðarsvæði
- Svæði fyrir fristundabyggð
- Óbyggð svæði
- Landbúnaðarsvæði
- Vötn og ár
- Skipulagi frestað
- Opin svæði til sérstakra nota
- Efnistökusvæði
- Sorpförgunar/- söfnunarsvæði

Vatnsverndarsvæði

- Brunnsvæði vatnsbóla
- Grannsvæði, minnst 250 m r.
- Fjarsvæði

Aðrar skýringar

- Mörk skipulagsvæðis
- Takmörkun bygginga í Vikurfjöru, til skýringar

Samgöngur og veitukerfi

- Stofvegir
- Tengivegir
- Safngötur, húsgötur
- Gönguleiðir
- Reiðvegir
- Rafliða-loftliða
- Jarðstrengir
- Fjarskiptasendar

Vísar til skýringaruppráttar C: Flóðamall, varðandi svæði undir náttúruvæga skriðufalla, snjóflóða, landbrots og Kötullhlaupa.

Tilvitnami í kafla eiga við staðfesta skipulagsgreinargerð með Aðalskipulagi Myrdalshrepps 2009-2025. Um mannvirkjagæði á jarðskjálftasvæðum gildir forstaðalin EC-8 (EN 1998). Samkvæmt þessu er Myrdalshreppur á hönnunarsvæði 0,10 g, 0,15 g og 0,20 g. Aðalskipulag Myrdalshrepps er fram sett á tveimur uppráttum, sveitarfélagsupprátt (1) og þéttbýlisupprátt (2), auk greinargerðar.

Kortagrunnur: Hönnun hjf. Hæðalinnur. Af kortagrunni frá Kortagerðisstofnun bandaríska varamálaráðuneytisins og Landmælinga Íslands. Teiknfonti við vinnu og kortgerð aðalskipulagsins er af gerðni MicroStation.

AÐALSKIPULAG MÝRDALSHREPPS 2009-2025 VAR SAMÞYKKT Á FUNDI SVEITARSTJÓRNAR HINN 2009.

SVEITARSTJÓRI MÝRDALSHREPPS

AÐALSKIPULAG MÝRDALSHREPPS 2009-2025 VAR AFGREITT AF SKIPULAGSSTOFNUN TIL UMHVÉRFSRÁÐUNEYTISINS TIL

STADFESTINGAR, REYKJAVÍK, HINN 2010.

AÐALSKIPULAG ÞETTA ER STADFEST MEÐ FYRIRVARA UM NIÐURSTÖÐUR MATS Á UMHVÉRFSÁHRIFUM SAMKVÆMT LÖGUM NR. 106/2000. SJÁ KAFLA NR. 3.0 Í GREINARGERÐ.

AÐALSKIPULAG MÝRDALSHREPPS 2009-2025 VAR STADFEST AF UMHVÉRFSRÁÐHERRA

SAMKVÆMT 19. GR. SKIPULAGS- OG BYGGINGARLAGA NR. 73/1997. REYKJAVÍK, HINN 2010.

UMHVÉRFSRÁÐHERRA

Vegna Aðalskipulags Myrdalshrepps 2009-2025 eru eftirfarandi skipulagsgögn staðfest:
Greinargerð Sveitarfélagsuppráttur mkv. 1/50.000
Umhverfisskýrsla Þéttbýlisuppráttur mkv. 1/10.000
Fomleifaskráning í Vík -skýrsla