

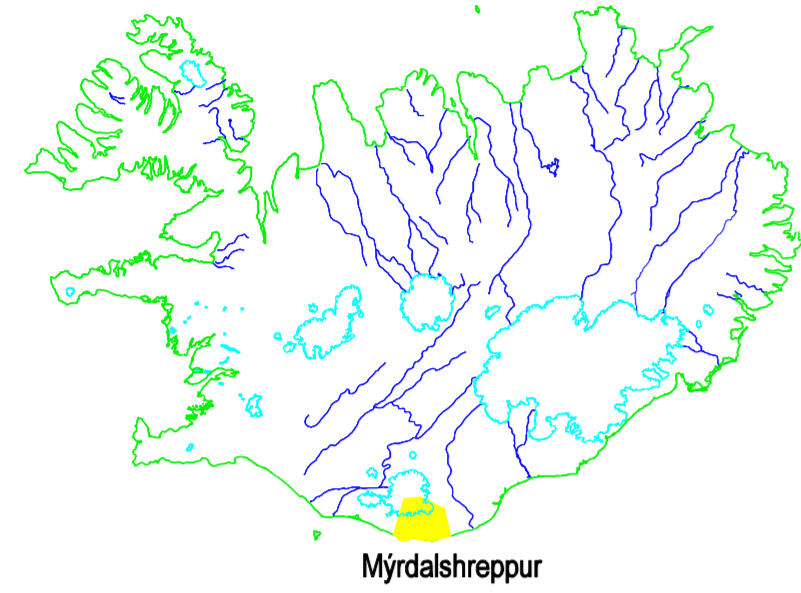
AÐALSKIPULAG MÝRDALSHREPPS 2005-2025

ÞÉTTBÝLIÐ Í VÍK

AÐALSKIPULAG MÝRDALSHREPPS 2005-2025

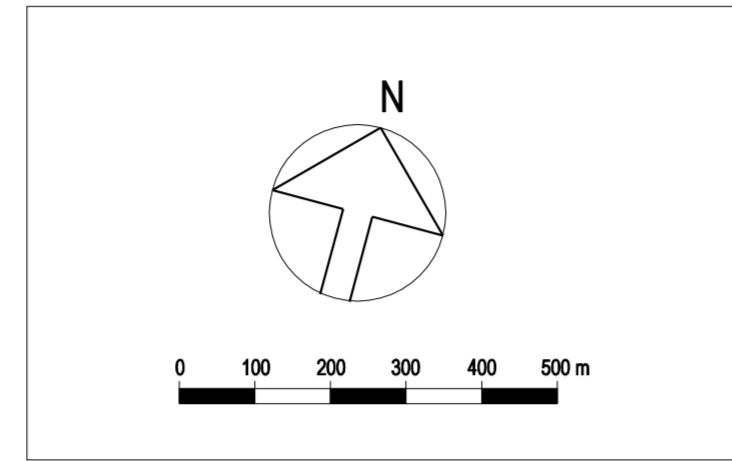
Þéttbýlisuppráttur

Landnotkun Mkv. 1/10.000



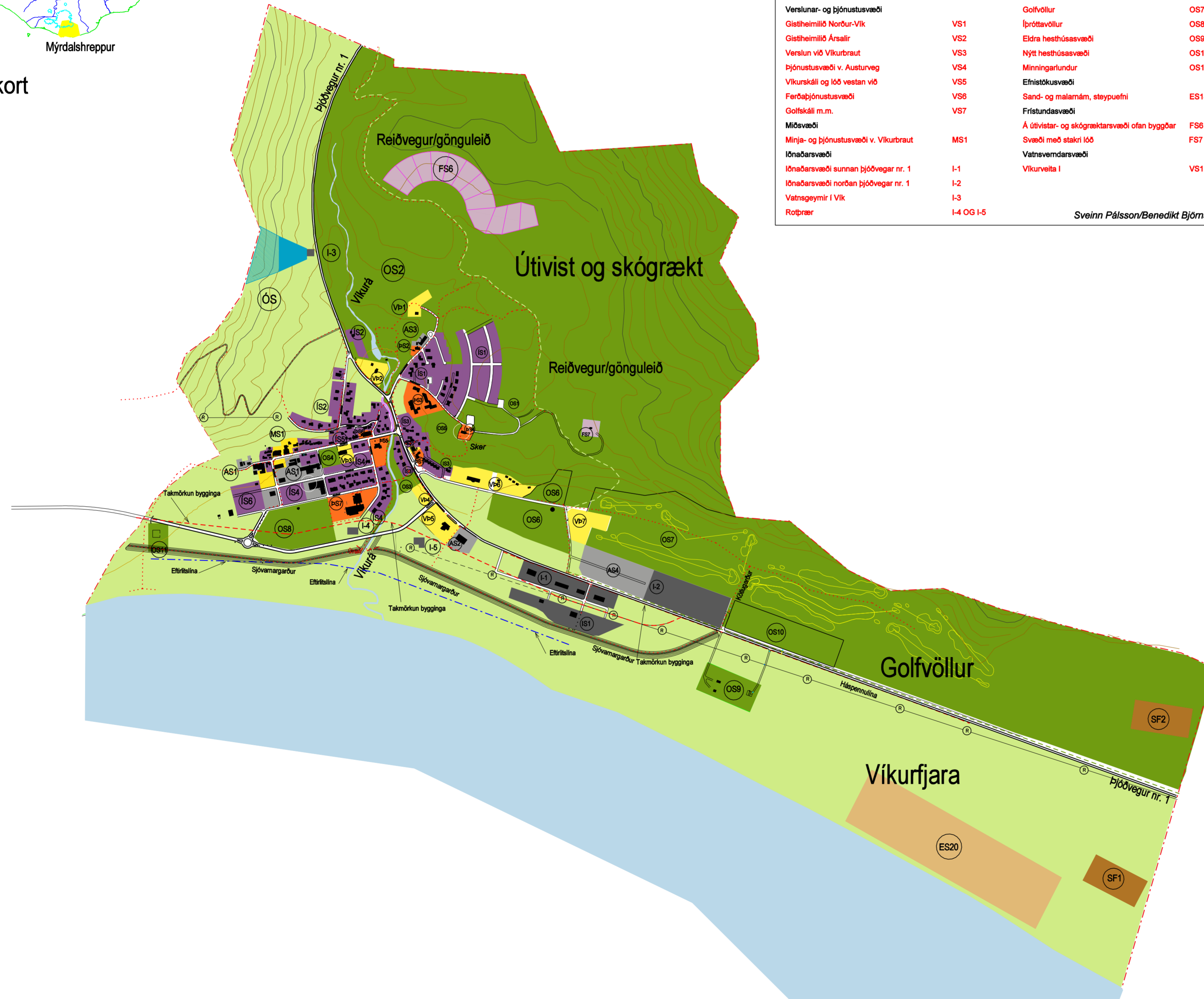
Myrdalshreppur

Íslandskort



Aðalskipulagsuppráttur-þéttbýli		Landnotkun	
Íbúðarsvæði	Svæði	Athafnasvæði	
Tún	IS1	Vö Vikur-, Sunnu- og Mánabraut	AS1
Bakkar	IS2	Austan Víkurskála	AS2
Hjallar	IS3	Vö Suðurvíkurbraut, slökkivöð o. fl.	AS3
Fit	IS4	Athafnasvæði norðan þjóðvegur nr. 1	AS4
Undir Bökkunum	IS5	Sorpförgunar- og söfnunarsvæði	
Smáttúðstæverfi	IS6	Sorpförgunarsvæði seyru v. Úxafótarleik	SF1
Svæði fyrir þjónustustofnanir	PS1	Sorpurðun, díffraun úrgangur	SF2
Spórnjálkuhús	PS2	Opin svæði til sérstakra nota	
Leikskóli	PS3	Kirkjugarður	OS1
Heilsugæsla o. fl.	PS4	Skógræktar- og útivistarsvæði ofan byggðar	OS2
Kirkja	PS5	Grænt svæði meðfram Víkurá	OS3
Sýslumannsembætti o. fl.	PS6	Vö Víkurbraut, lystigarður	OS4
Fátagsheimilið Leikskólar	PS7	Neðan kirkju og heilsugæslu	OS5
Grunnskóli, íþróttahúsi og sundlaug	PS8	Tjaldsvæði	OS6
Verslunar- og þjónustusvæði	VS1	Golfvöllur	OS7
Gæstheimilið Norður-Vík	VS2	Íþróttavöllur	OS8
Gæstheimilið Ársalir	VS3	Eldra hesthússvæði	OS9
Verslun við Víkurbraut	VS4	Nýtt hesthússvæði	OS10
Þjónustusvæði v. Austurveg	VS5	Minningarfundur	OS11
Víkurskáli og lóð vestan við	VS6	Efnistökusvæði	
Ferðaþjónustusvæði	VS7	Sand- og malarmál, steypuefni	ES18
Golfskáli m.m.	VS8	Fristundasvæði	
Miðsvæði	MS1	Á útivistar- og skógræktarsvæði ofan byggðar	FS6
Mirja- og þjónustusvæði v. Víkurbraut	MS2	Svæði með stakri lóð	FS7
Íbúðarsvæði	I-1	Vatnsvæðisvæði	
Íbúðarsvæði sunnan þjóðvegur nr. 1	I-2	Víkuvæði	VS1
Íbúðarsvæði norðan þjóðvegur nr. 1	I-3		
Vatnsgæymir í Vík	I-4		
Rotbræð	I-4 OG I-5		

Sveinn Pálsson/Benedikt Björnsson



SKÝRINGAR

Landnotkun og þróun byggðar

- Íbúðarsvæði Íbúðarsvæði IS1 til IS7 sbr. kafla 2.2.1 og 5.5.2.
- Svæði fyrir þjónustustofnanir Stofnanir merktar PS1 til PS8 sbr. kafla 2.6. og 5.9.
- Miðsvæði Miðsvæði merkt MS1 sbr. kafla 2.3.3. og 5.6.
- Verslunar- og þjónustusvæði Verslunar- og þjónustusvæði merkt VS1 til VS8 sbr. kafla 2.3.3. og 5.6.
- Athafnasvæði Athafnasvæði merkt AS1 til AS4 sbr. kafla 2.3.2. og 5.6.
- Íbúðarsvæði Íbúðarsvæði merkt I1 til I5 sbr. kafla 2.3.2. og 5.6.
- Svæði fyrir fristundabyggð Fristundasvæði merkt FS13 og FS14 sbr. kafla 2.3.4. og 5.6.5.
- Óbyggð svæði Óbyggð svæði merkt OS1 sbr. kafla 2.3.1. og 5.6.3.
- Landbúnaðarsvæði Landbúnaðarsvæði merkt LM sbr. kafla 2.3.1. og 5.6.3.
- Vötn og ár Sjávarstönd og Víkurá.
- Skipulagi frestað Svæði merkt SF sbr. kafla 2.
- Opin svæði til sérstakra nota Opín svæði til sérstakra nota merkt OS1 til OS10 sbr. kafla 2.7. og 5.9.7.
- Efnistökusvæði Efnistökusvæði merkt ES sbr. kafla 2.1.3. og 4.8.
- Sorpförgunar/- söfnunarsvæði Sorpförgunarsvæði merkt SFS sbr. kafla 2.4.5. og 5.7.5.

Vatnsvæðisvæði

- Brunnsvæði vatnsbóla
- Grannsvæði, minnst 250 m r.
- Fjarsvæði

Aðrar skýringar

- Lína sem sýnir takmörkun mannvirkjagerðar
- Eftirlitilína
- Sjóvarmalína
- Mörk skipulagsvæðis

Samgöngur og veitukerfi

- Stofvegir
- Tengivegir
- Safngötur, húsgötur
- Gönguleiðir
- Reiðvegir
- Rafliða-loftliða
- Jarðstrengir
- Fjarskiptasendar
- Ljósleiðari

Vísar er til skýringaruppráttar C: Flóðamall, varandi svæði undir náttúruvá vegna skriðufalla, snjóflóða, landbrots og Kötluhlaupa.

Tilvitnami í kafla eiga við staðfesta skipulagsgreinargerð með Aðalskipulagi Myrdalshrepps 2002-2022.

Um mannvirkjagerð á jarðskjálftasvæðum gildir forstaðallinn EC-8 (EN 1998). Samkvæmt þessu er Myrdalshreppur á hönnunarsvæði 0,10 g, 0,15 g og 0,20 g.

Aðalskipulag Myrdalshrepps er fram sett á tveimur uppráttum, sveitarfélagsuppráttari (1) og þéttbýlisuppráttari (2), auk greinargerðar.

Kortagrunnur: Hönnun hf. Hæðalinnur. Af kortagrunni frá Kortagerðisstofnun bandaríska varamálaráðuneytisins og Landmælinga Íslands. Teiknfonti vö vinnu og kortgerð aðalskipulagsins er af gerðni MicroStation.

AÐALSKIPULAG MÝRDALSHREPPS 2005-2025 VAR SAMÞYKKT Á FUNDI SVEITARSTJÓRNAR HINN 2008.

SVEITARSTJÓRI MÝRDALSHREPPS

AÐALSKIPULAG MÝRDALSHREPPS 2005-2025 VAR AFGREITT AF SKIPULAGSSTOFNUN TIL UMHVERFISRÁÐUNEYTISINS TIL

STADFESTINGAR, REYKJAVÍK, HINN 2008.

AÐALSKIPULAG ÞETTA ER STADFEST MEÐ FYRIRVARA UM NIÐURSTÖÐUR MATS Á UMHVERFISÁHRIFUM SAMKVÆMT LÖGUM NR. 106/2000. SJÁ KAFLA NR. 3.0 Í GREINARGERÐ.

AÐALSKIPULAG MÝRDALSHREPPS 2005-2025 VAR STADFEST AF UMHVERFISRÁÐHERRA

SAMKVÆMT 19. GR. SKIPULAGS- OG BYGGINGARLAGA NR. 73/1997.

REYKJAVÍK, HINN 2008.

UMHVERFISRÁÐHERRA